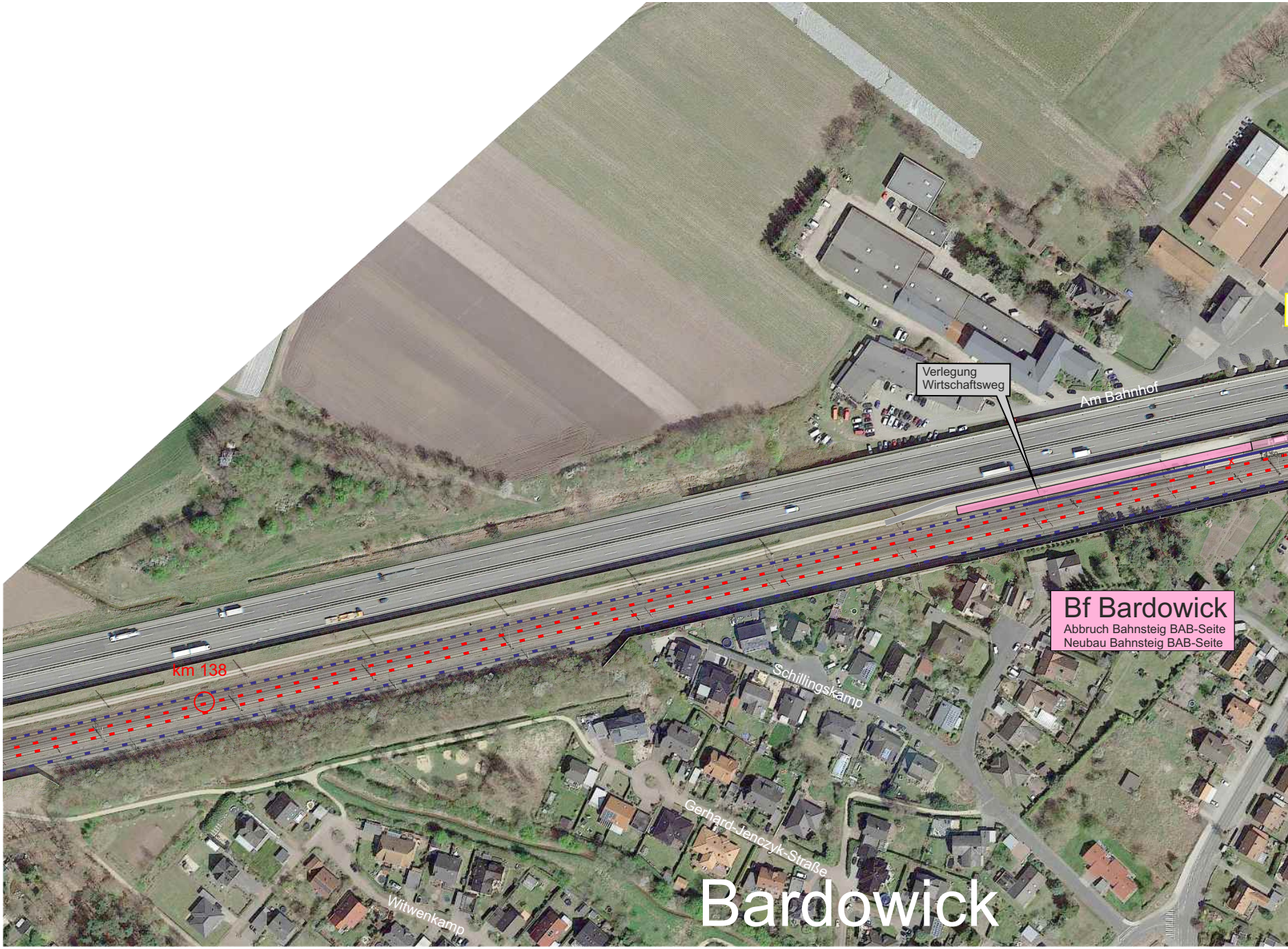
Verlegung
Wirtschaftsweg
Am Bahnhof
14,50m
km 138
Bf Bardowick
Abbruch Bahnsteig BAB-Seite
Neubau Bahnsteig BAB-Seite
Schillingskamp
Gerhard-Jenczyk-Straße
Witwenkamp
Bardowick

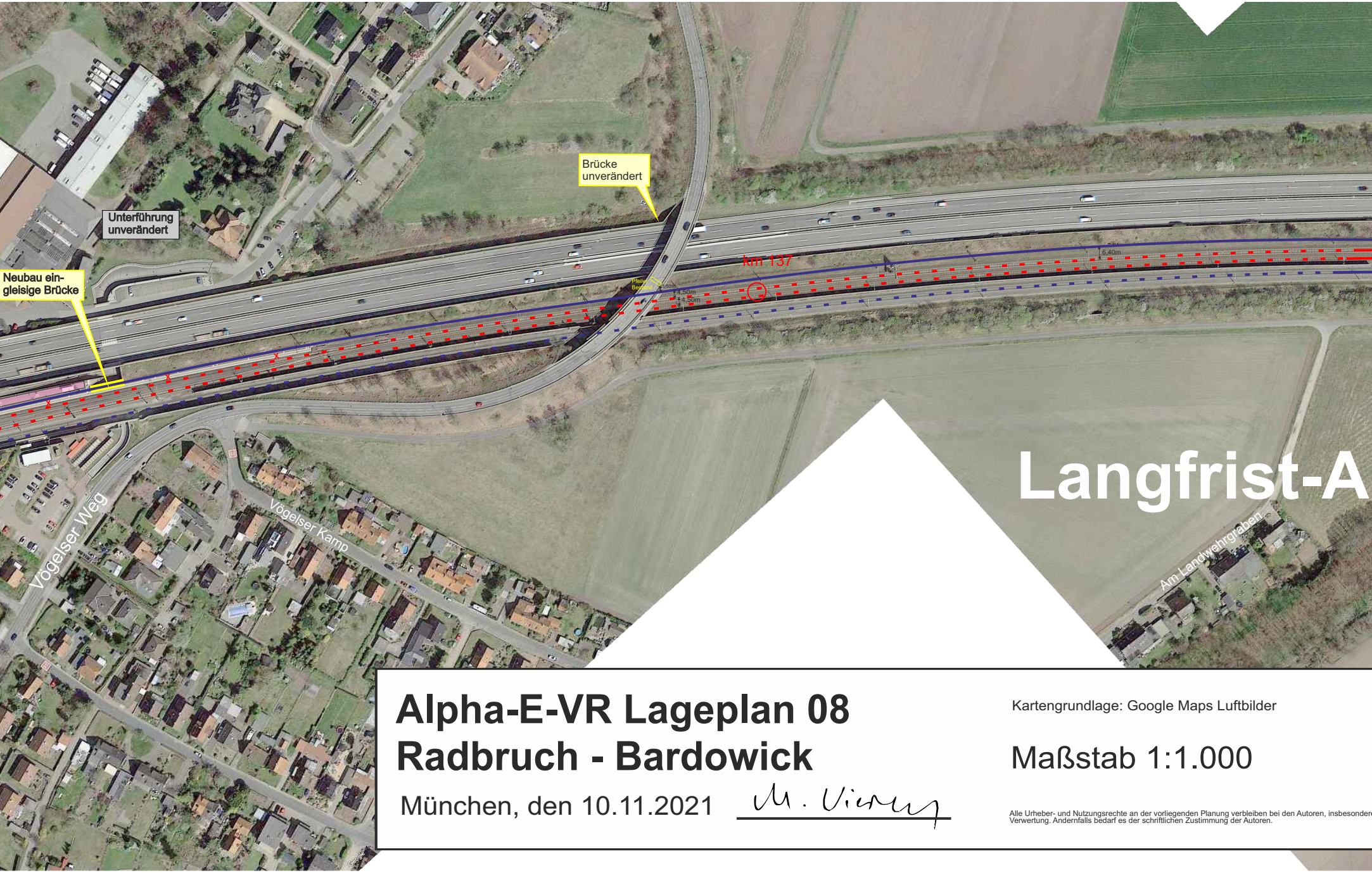
Brücke unverändert
Unterführung unverändert
Neubau eingleisige Brücke
km 137
Pfeiler Bestand
3.50m
4.50m
4.50m
6.40m
Vögelser Weg
Vögelser Kamp
Am Landwehrgraben
Langfrist-A

Alpha-E-VR Lageplan 08
Radbruch - Bardowick

München, den 10.11.2021

Kartengrundlage: Google Maps Luftbilder

Maßstab 1:1.000

Alle Urheber- und Nutzungsrechte an der vorliegenden Planung verbleiben bei den Autoren, insbesonder
Verwertung. Andernfalls bedarf es der schriftlichen Zustimmung der Autoren.

usbau 15-min-Takt Regionalverkehr

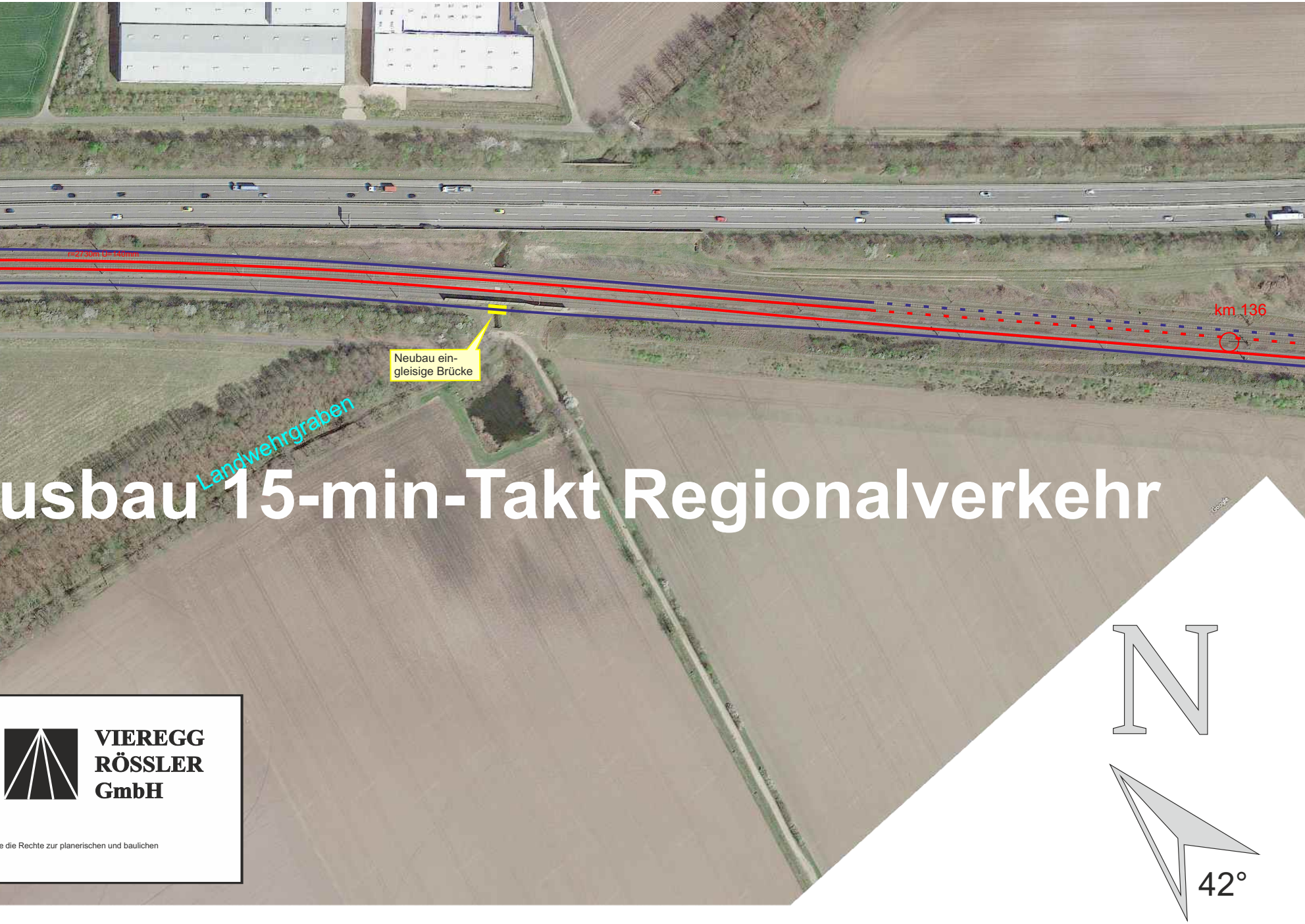
r=2730m Ü=140mm
km 136
Neubau ein-
gleisige Brücke
Landwehrgraben
Google
N
42°

**VIEREGG
RÖSSLER
GmbH**

e die Rechte zur planerischen und baulichen

Lüneburg-Ochtmissen

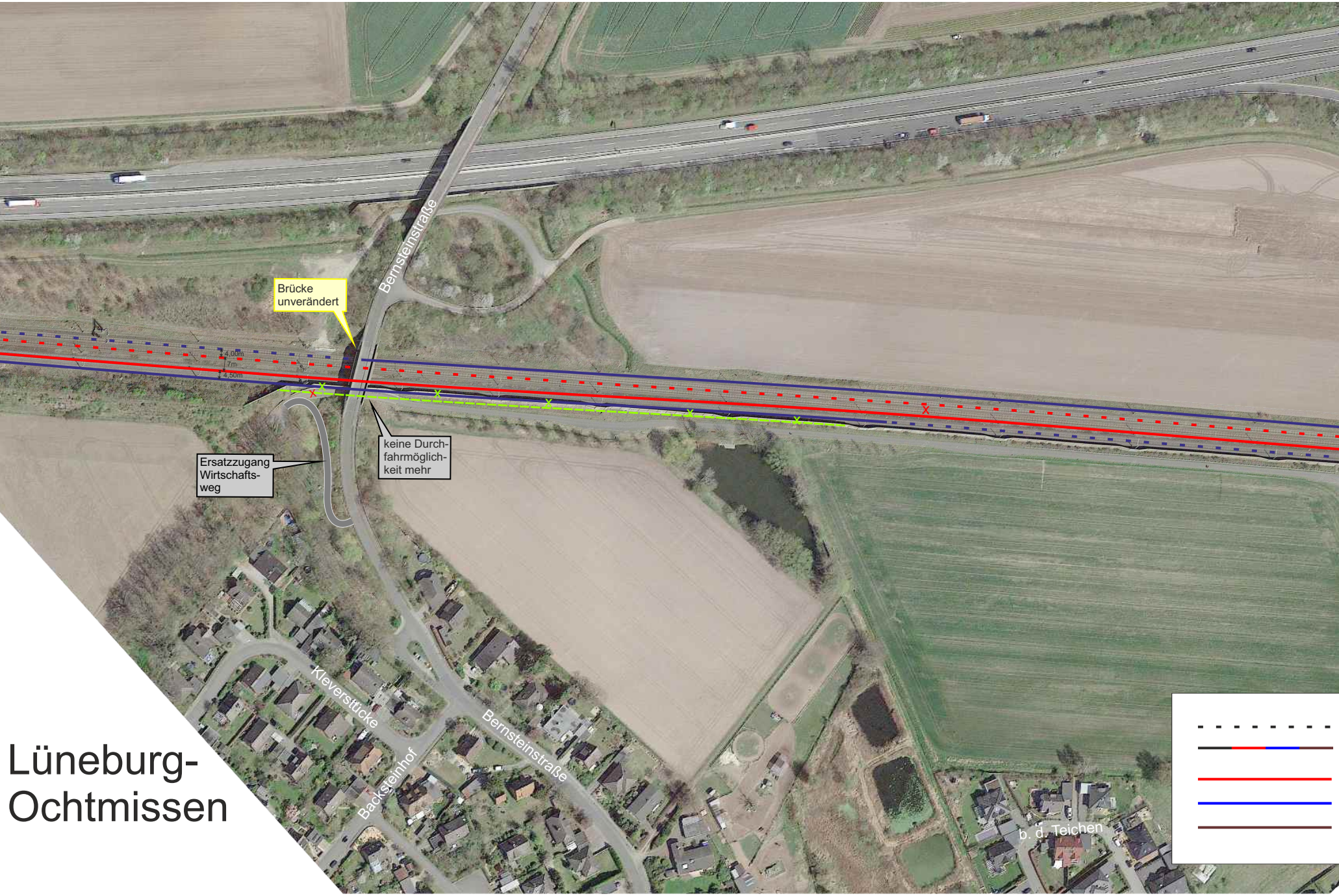
Bernsteinstraße
Brücke unverändert
4,00m
7m
4,50m
keine Durchfahrmöglichkeit mehr
Ersatzzugang Wirtschaftsweg
Kleverstücke
Backsteinhof
Bernsteinstraße
b. d. Teichen

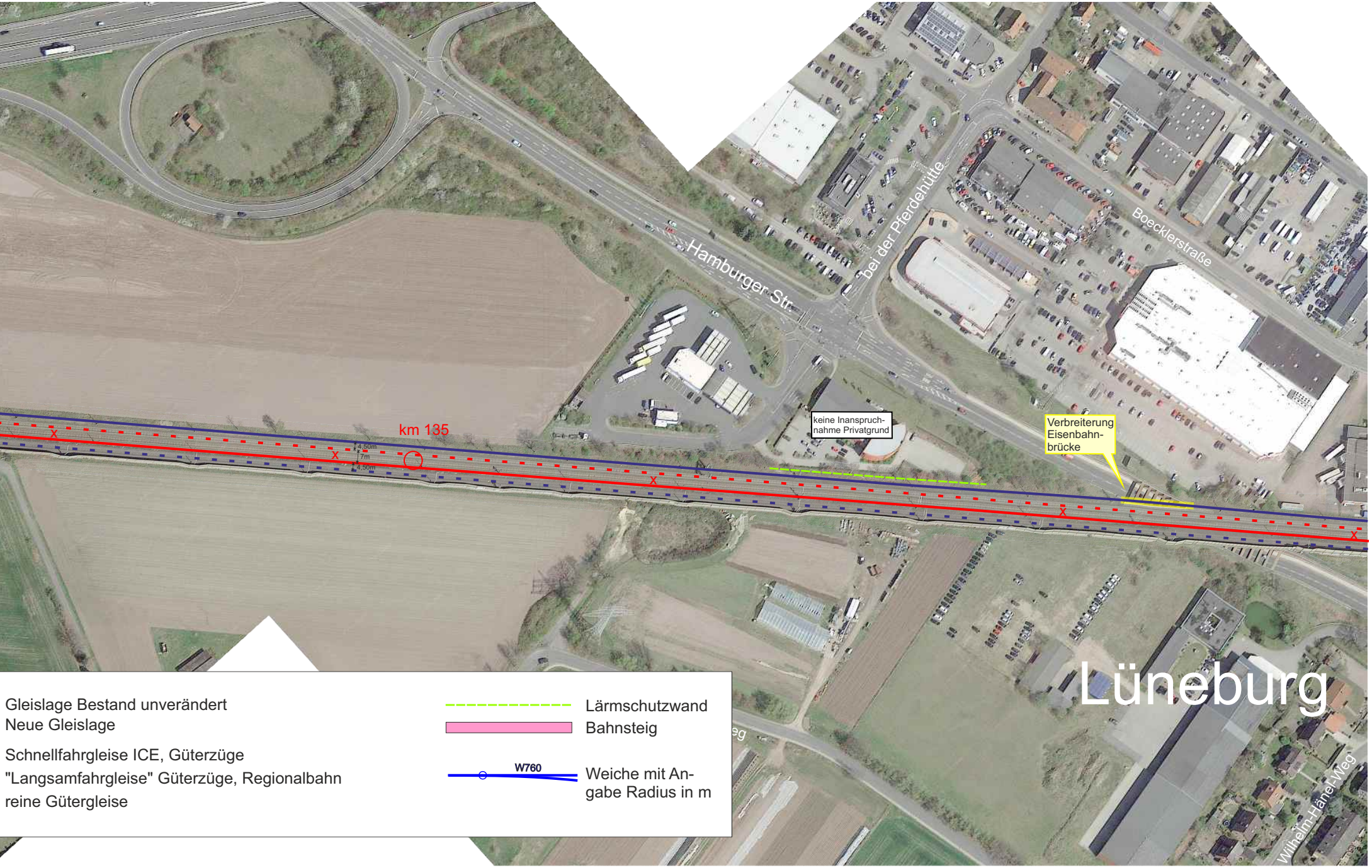

km 135
4,50m
7m
4,50m
Hamburger Str.
bei der Pferdehütte
Boecklerstraße
keine Inanspruch-
nahme Privatgrund
Verbreiterung
Eisenbahn-
brücke
Lüneburg
Wilhelm-Hänel-Weg
W760

Gleislage Bestand unverändert
Neue Gleislage

Schnellfahrgleise ICE, Güterzüge
"Langsamfahrgleise" Güterzüge, Regionalbahn
reine Gütergleise

Lärmschutzwand
Bahnsteig

Weiche mit Angabe Radius in m