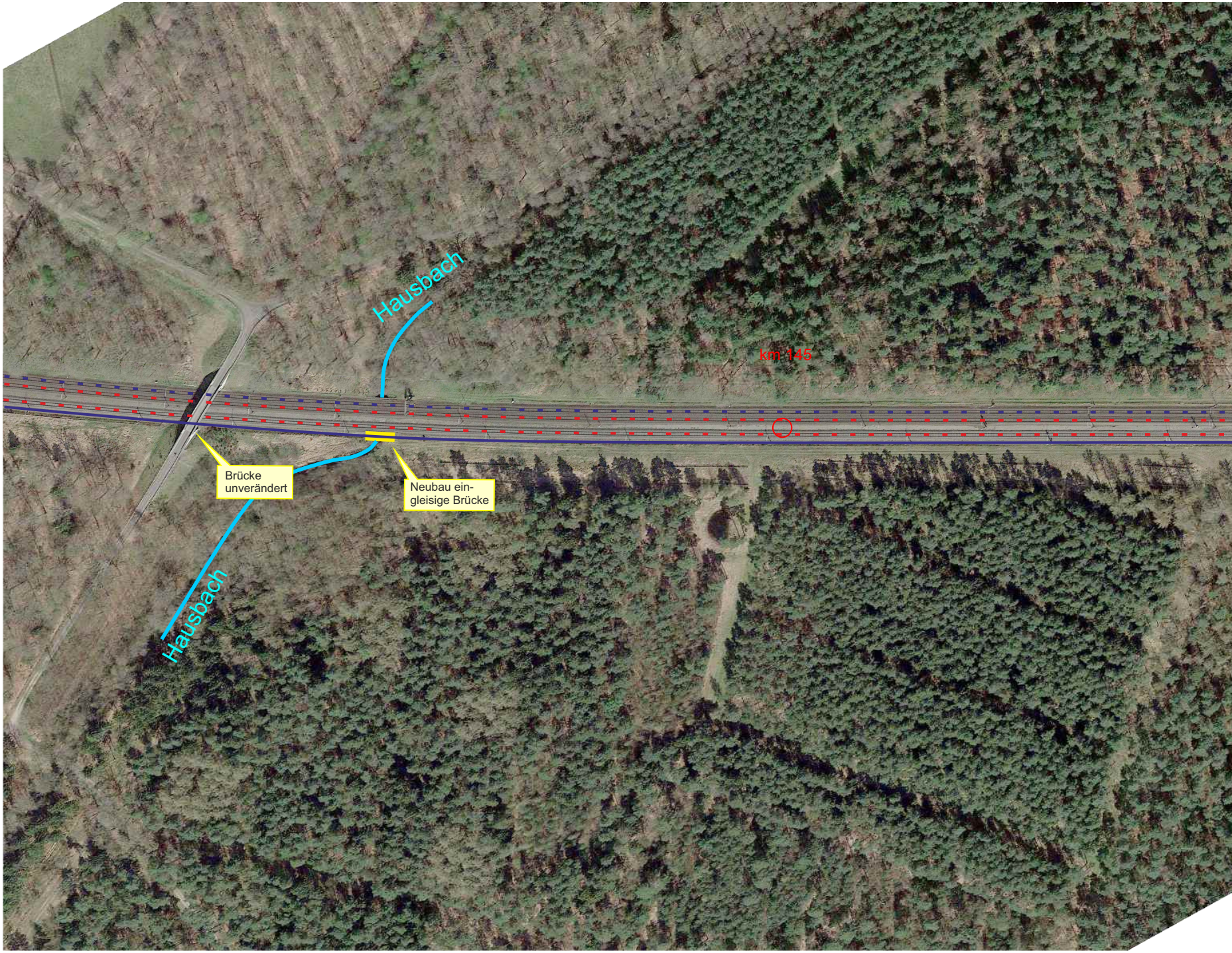
Hausbach
km 145
Brücke unverändert
Neubau ein-gleisige Brücke
Hausbach

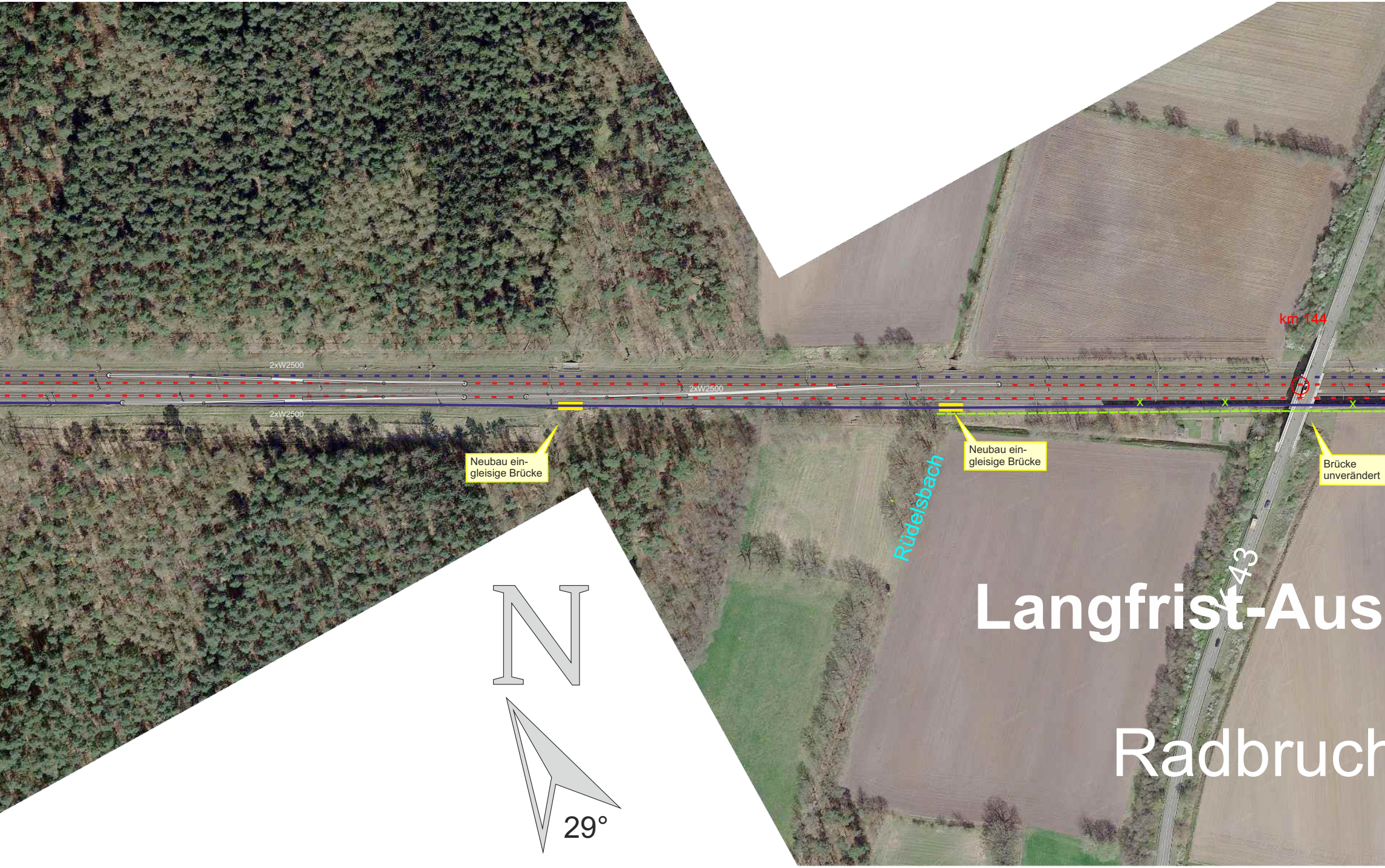
2xW2500
2xW2500
2xW2500
km 144
Neubau ein-gleisige Brücke
Neubau ein-gleisige Brücke
Brücke unverändert
Rüdelsbach
K 43
Langfrist-Aus
Radbruch
N
29°

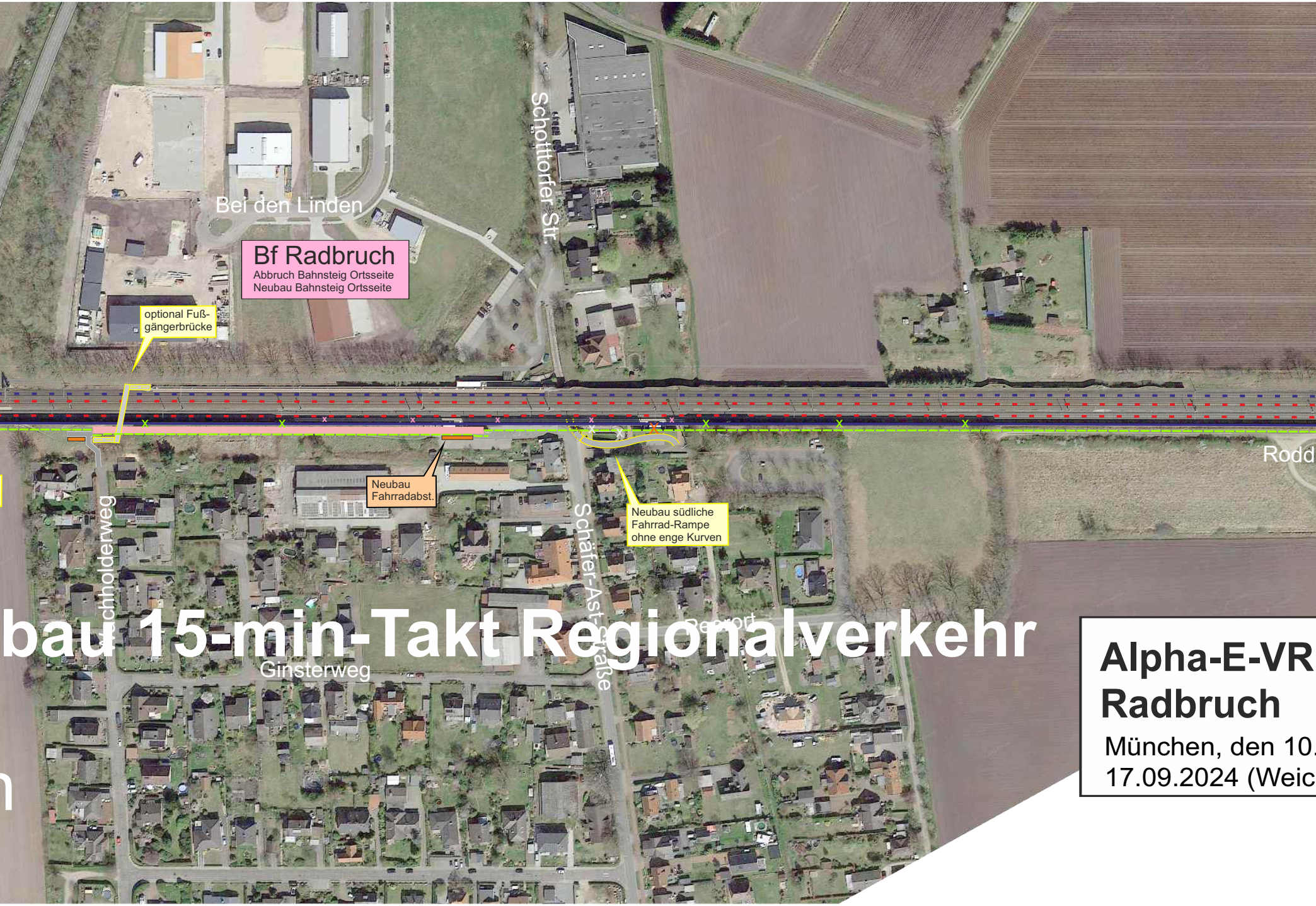
Bei den Linden
Schottorfer Str.
Wacholderweg
Schäfer-Ast-Straße
Ginsterweg
Peerort
Rodd

Bf Radbruch
Abbruch Bahnsteig Ortsseite
Neubau Bahnsteig Ortsseite

optional Fuß-
gängerbrücke

Neubau
Fahrradabst.

Neubau südliche
Fahrrad-Rampe
ohne enge Kurven

bau 15-min-Takt Regionalverkehr

n

Alpha-E-VR
Radbruch
München, den 10.
17.09.2024 (Weic

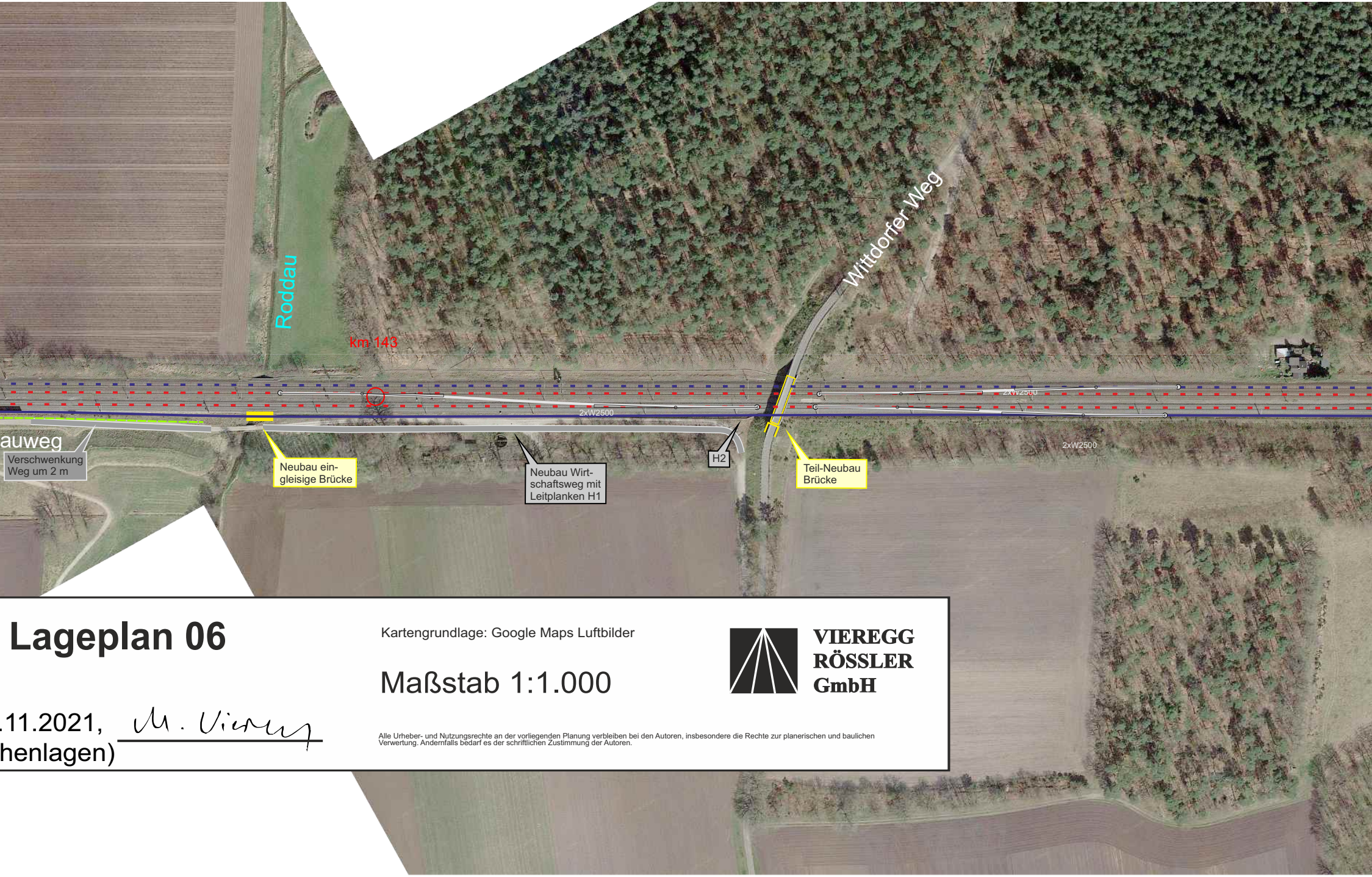
Roddau
km 143
Wittdorfer Weg
2xW2500
2xW2500
2xW2500
auweg
Verschwenkung Weg um 2 m
Neubau eingleisige Brücke
Neubau Wirtschaftsweg mit Leitplanken H1
H2
Teil-Neubau Brücke

Lageplan 06

.11.2021, M. Vieregg
henlagen)

Kartengrundlage: Google Maps Luftbilder

Maßstab 1:1.000

VIEREGG RÖSSLER GmbH

Alle Urheber- und Nutzungsrechte an der vorliegenden Planung verbleiben bei den Autoren, insbesondere die Rechte zur planerischen und baulichen Verwertung. Andernfalls bedarf es der schriftlichen Zustimmung der Autoren.

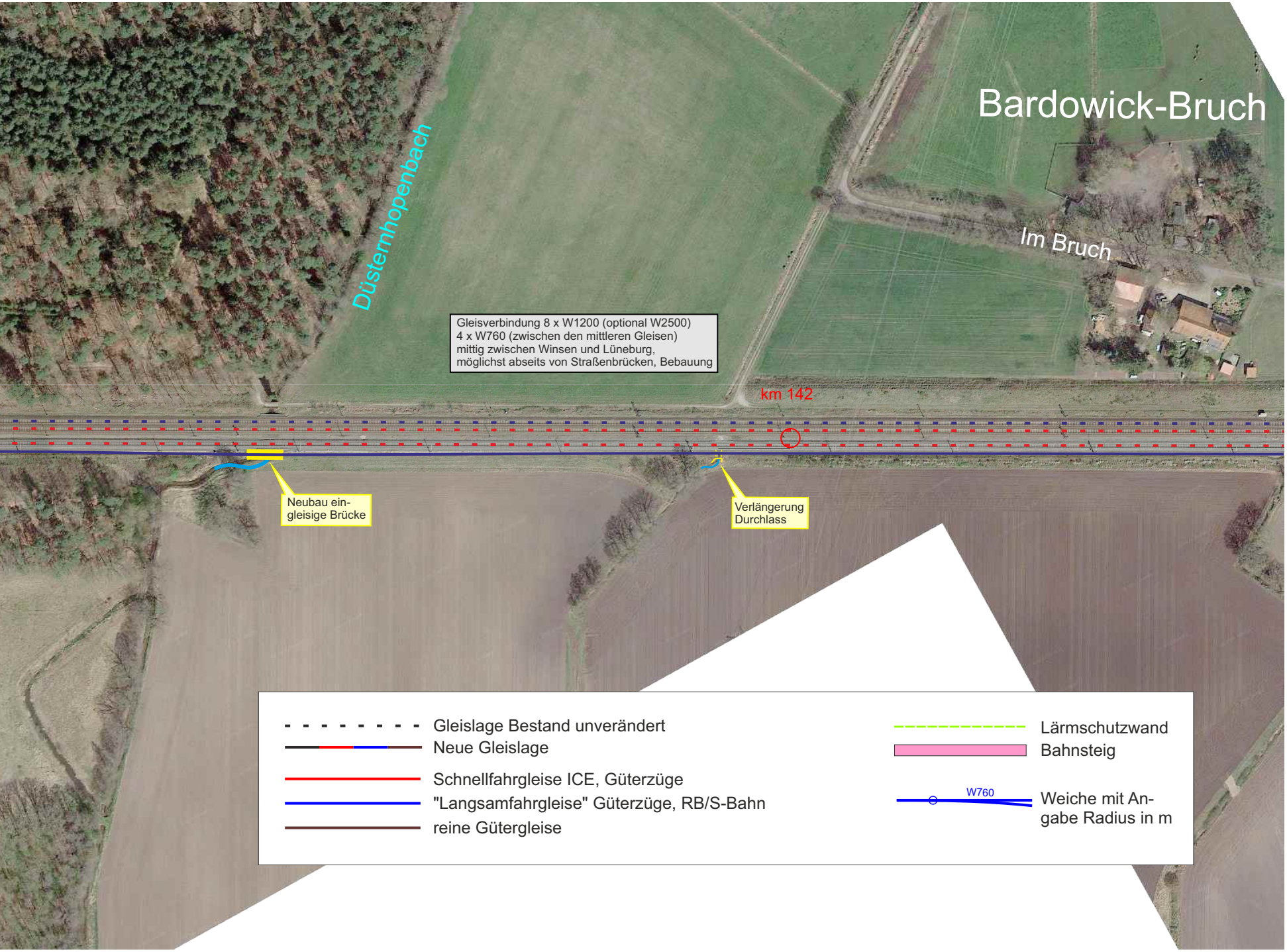
Bardowick-Bruch
Düstermhopenbach
Im Bruch
km 142
Neubau ein-gleisige Brücke
Verlängerung Durchlass
W760
Gleislage Bestand unverändert
Neue Gleislage
Schnellfahrgleise ICE, Güterzüge
"Langsamfahrgleise" Güterzüge, RB/S-Bahn
reine Gütergleise
Lärmschutzwand
Bahnsteig
Weiche mit Angabe Radius in m

Gleisverbindung 8 x W1200 (optional W2500)
4 x W760 (zwischen den mittleren Gleisen)
mittig zwischen Winsen und Lüneburg,
möglichst abseits von Straßenbrücken, Bebauung