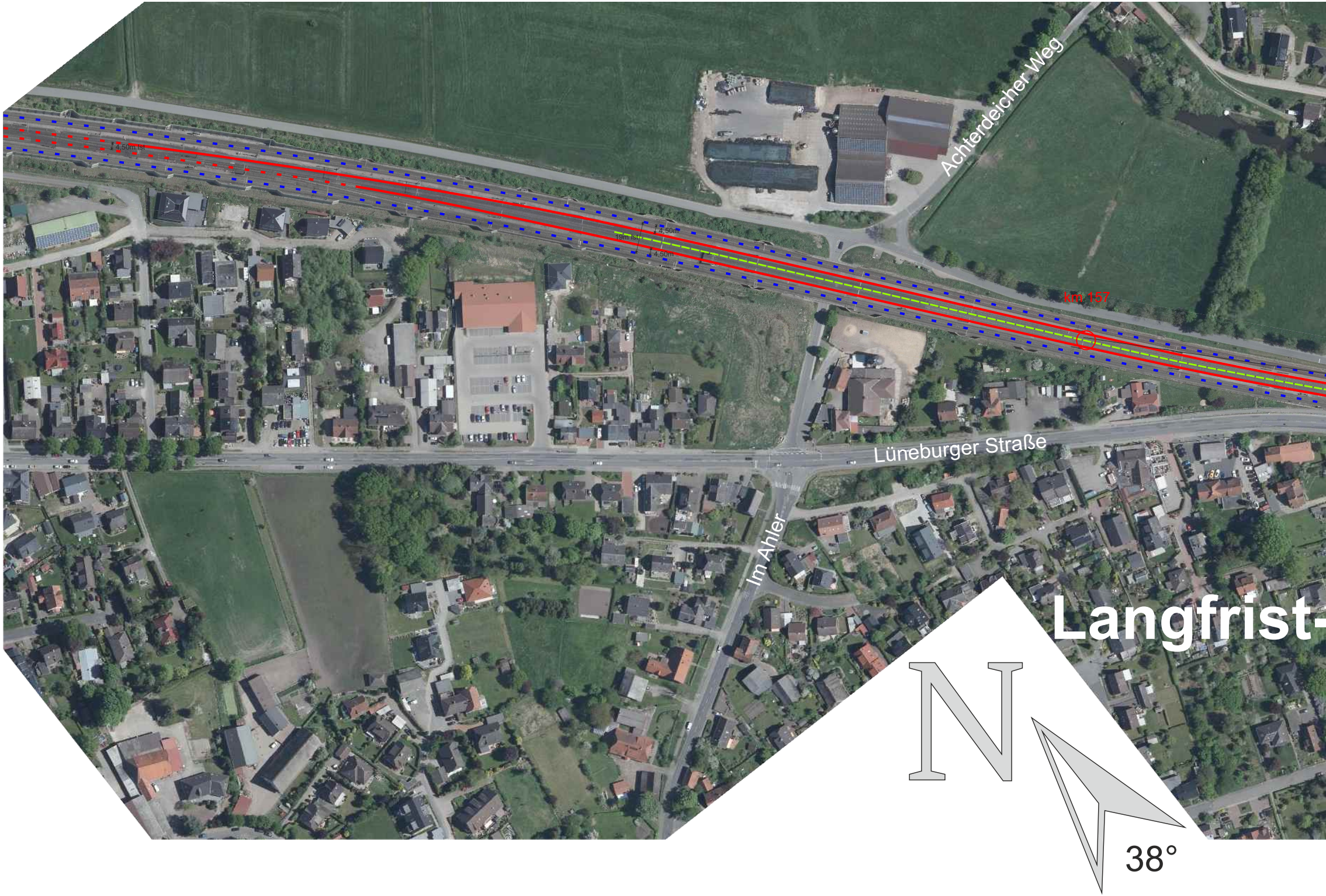
4,50m Ist
Achterdeicher Weg
19m Ist
4,50m
4,50m
km 157
Lüneburger Straße
Im Ahler
N
38°

Langfrist-

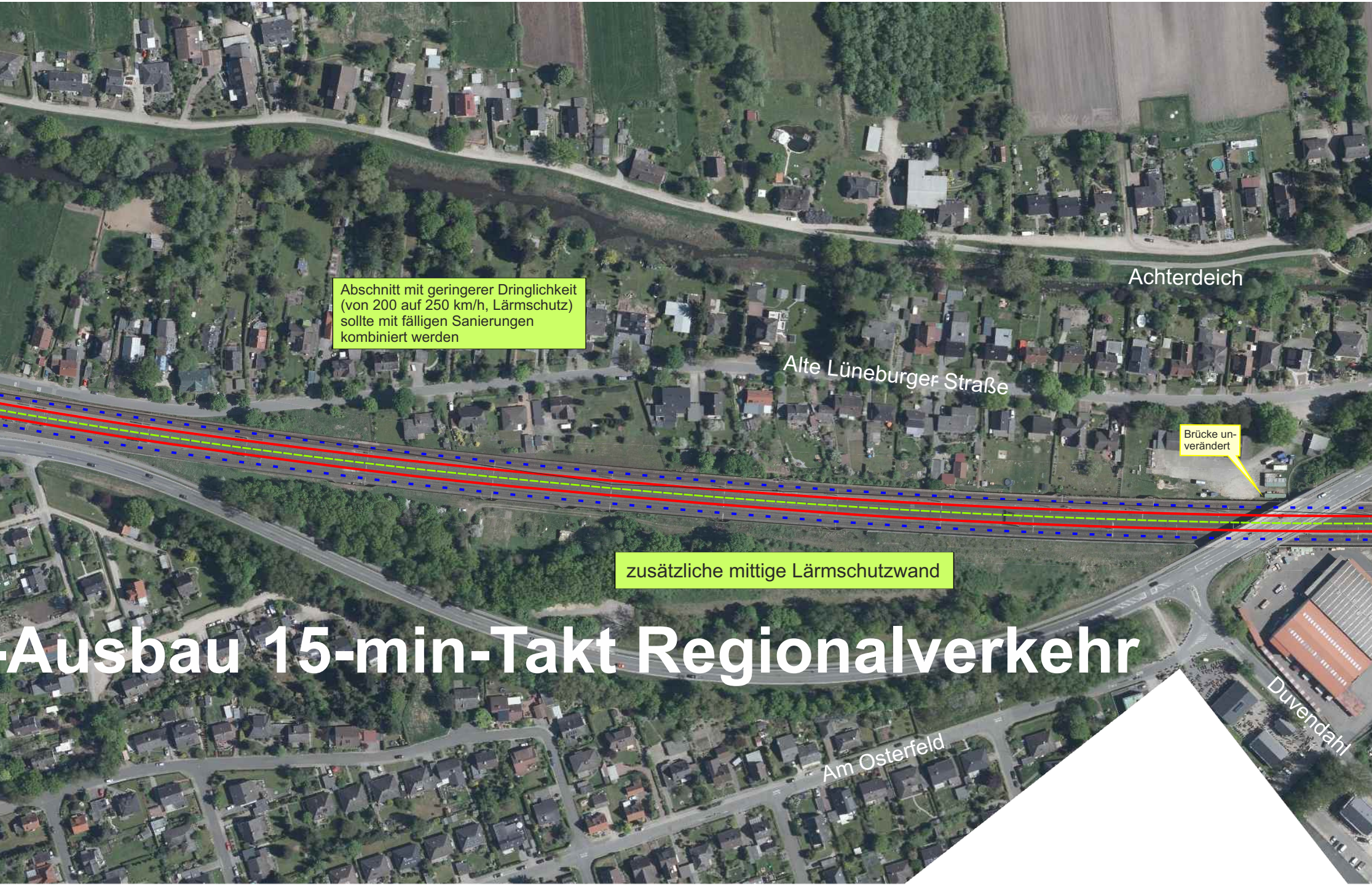

-Ausbau 15-min-Takt Regionalverkehr

Abschnitt mit geringerer Dringlichkeit (von 200 auf 250 km/h, Lärmschutz) sollte mit fälligen Sanierungen kombiniert werden

Brücke unverändert

zusätzliche mittige Lärmschutzwand

Achterdeich
Alte Lüneburger Straße
Duvendahl
Am Osterfeld

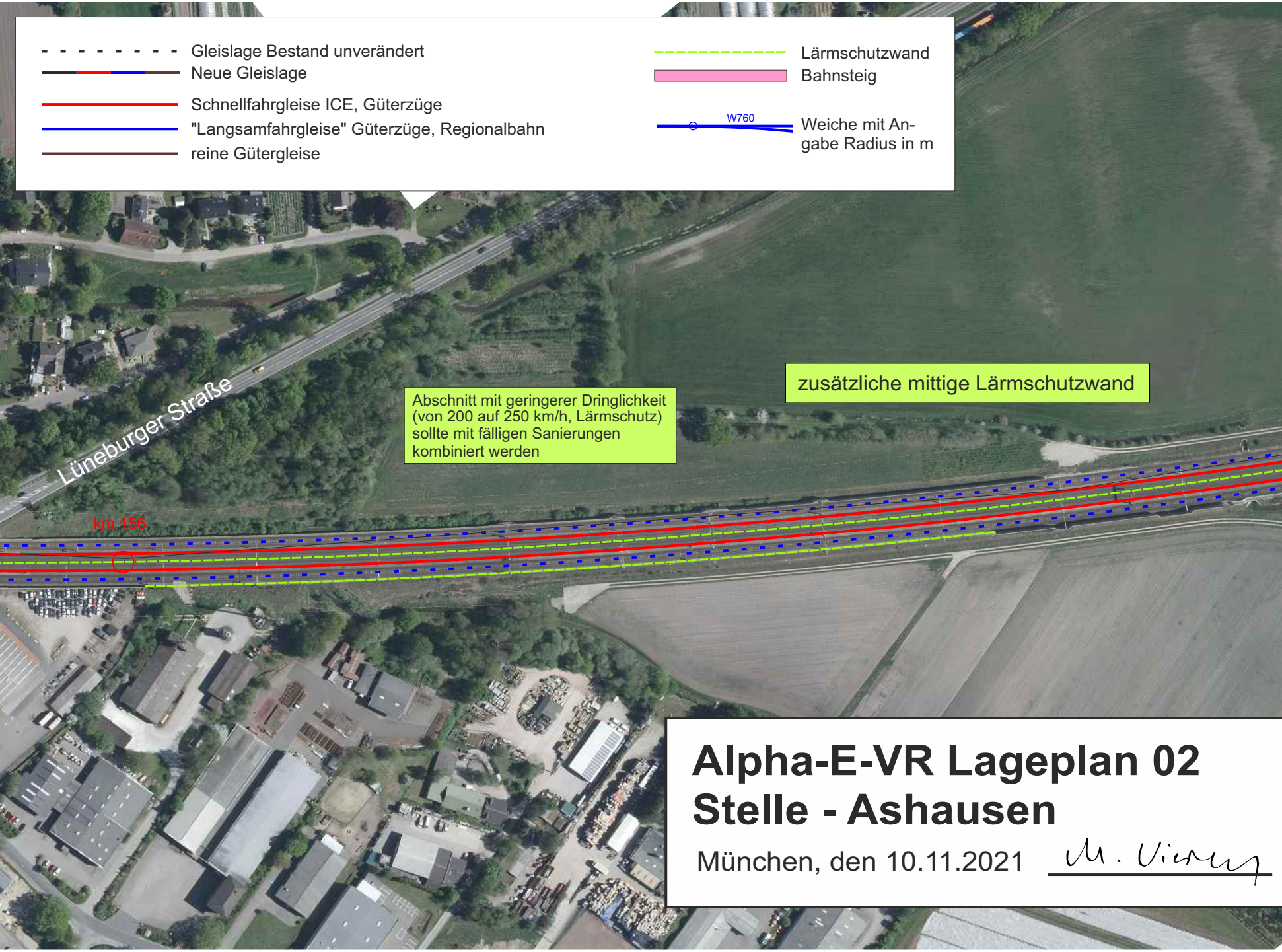
Gleislage Bestand unverändert
Neue Gleislage
Schnellfahrgleise ICE, Güterzüge
"Langsamfahrgleise" Güterzüge, Regionalbahn
reine Gütergleise
Lärmschutzwand
Bahnsteig
W760
Weiche mit Angabe Radius in m
zusätzliche mittige Lärmschutzwand
Abschnitt mit geringerer Dringlichkeit (von 200 auf 250 km/h, Lärmschutz) sollte mit fälligen Sanierungen kombiniert werden
Lüneburger Straße
km 156

Alpha-E-VR Lageplan 02
Stelle - Ashausen

München, den 10.11.2021

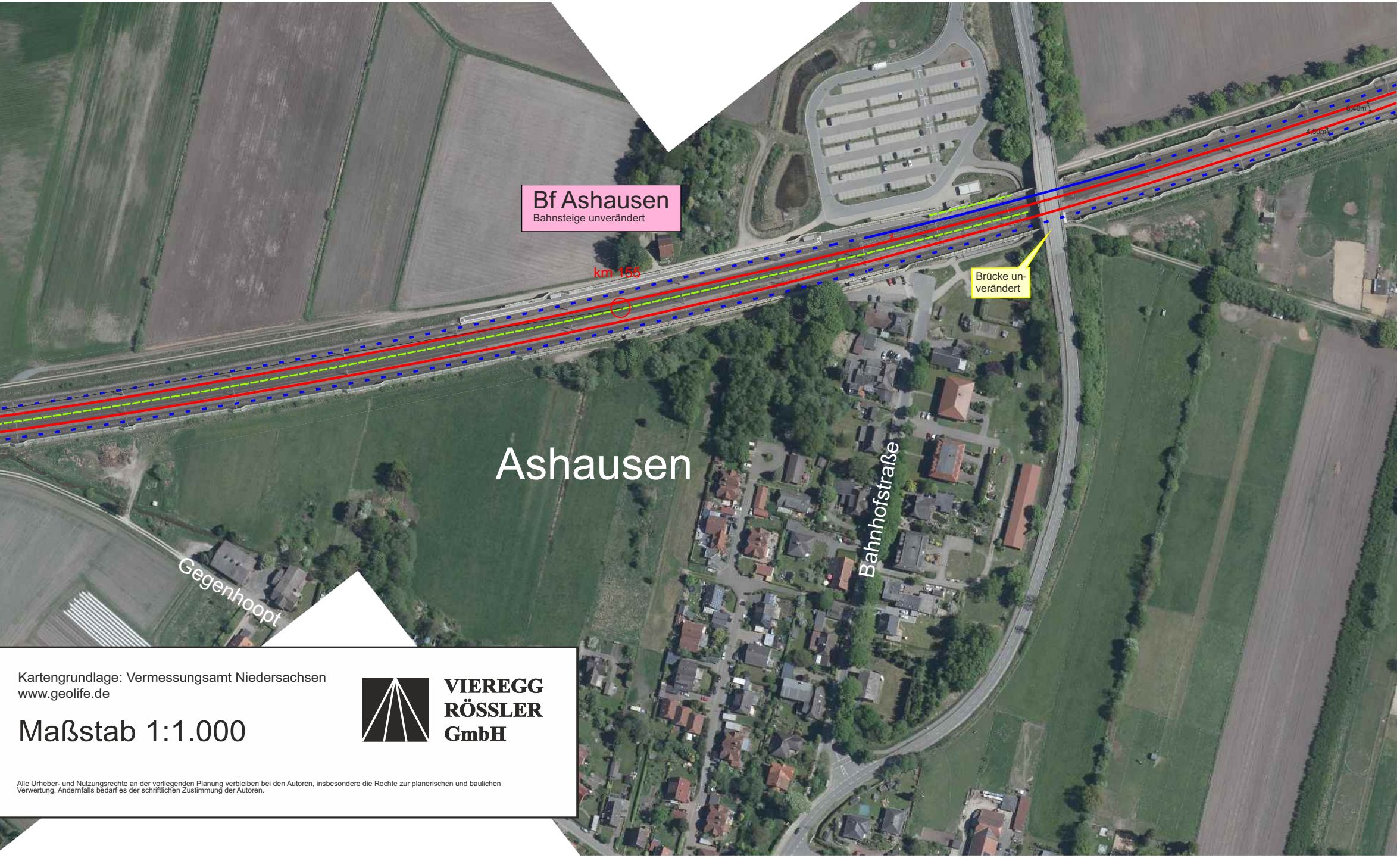
Bf Ashausen
Bahnsteige unverändert
km 155
Brücke unverändert
6,40m
4,50m
Ashausen
Bahnhofstraße
Gegenhoopt

Kartengrundlage: Vermessungsamt Niedersachsen
www.geolife.de

Maßstab 1:1.000

**VIEREGG
RÖSSLER
GmbH**

Alle Urheber- und Nutzungsrechte an der vorliegenden Planung verbleiben bei den Autoren, insbesondere die Rechte zur planerischen und baulichen Verwertung. Andernfalls bedarf es der schriftlichen Zustimmung der Autoren.