Deutsch-Evern

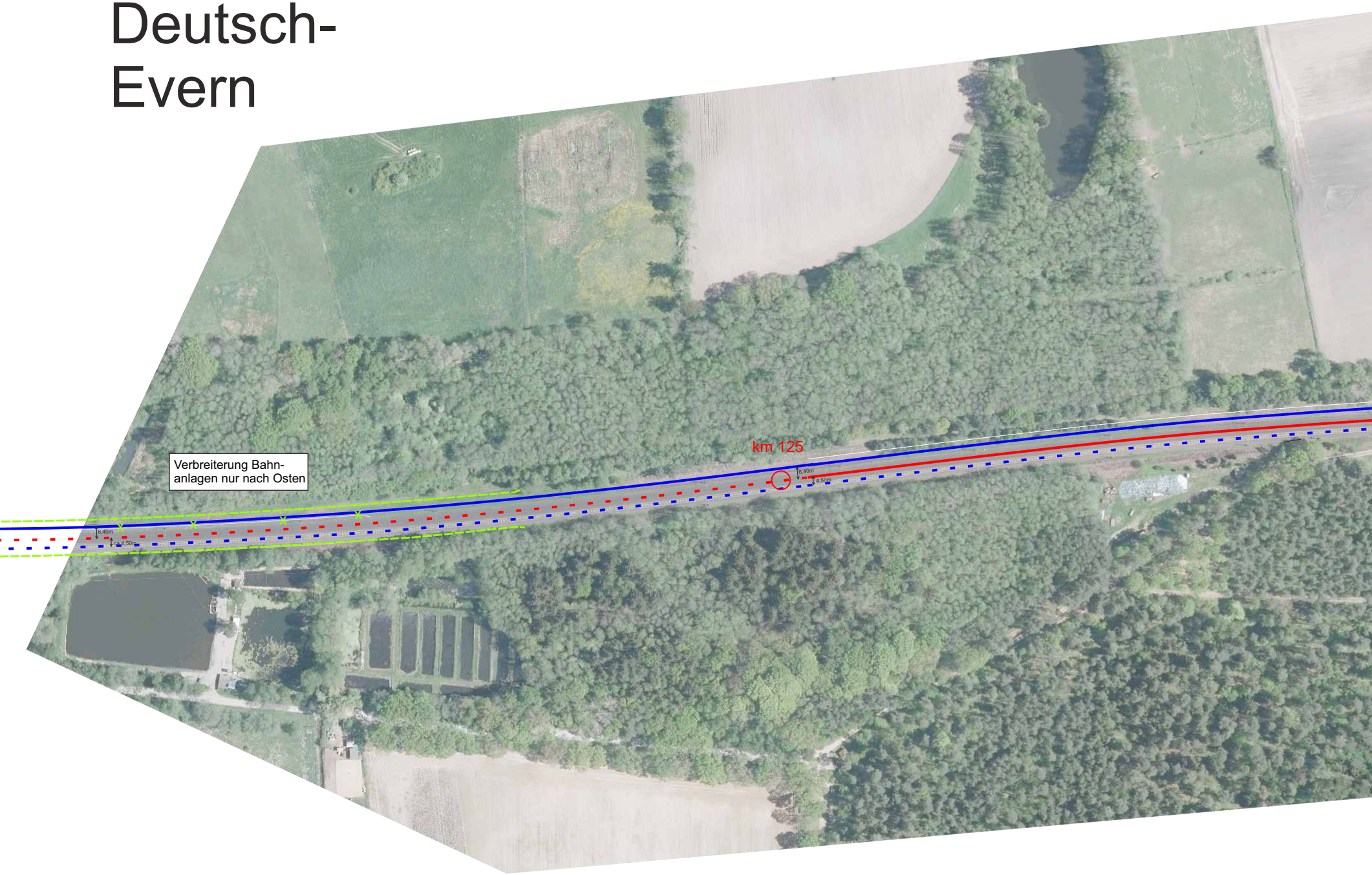
Verbreiterung Bahnanlagen nur nach Osten
km 125
6,40m
ca 4,50m
6,40m
4,50m


Grenze Bahnplanum
6,40m
4,50m
r_{ist}=ca. 3400m
km 124
4xW1200

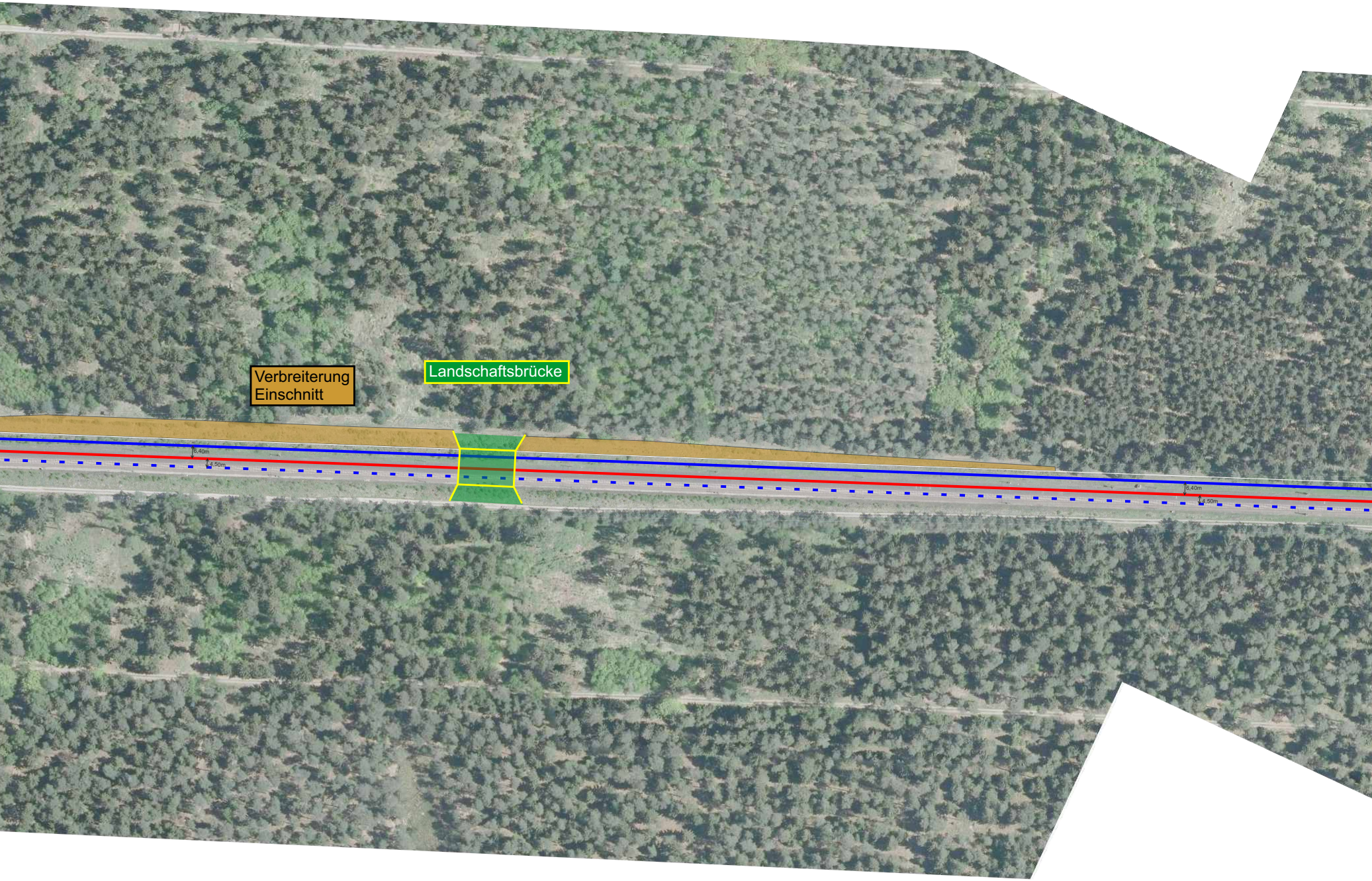
Verbreiterung Einschnitt
Landschaftsbrücke
6,40m
4,50m
6,40m
4,50m

Alpha-E-VR Lage
südl. Deutsch Eve

München, den 30.11.2021

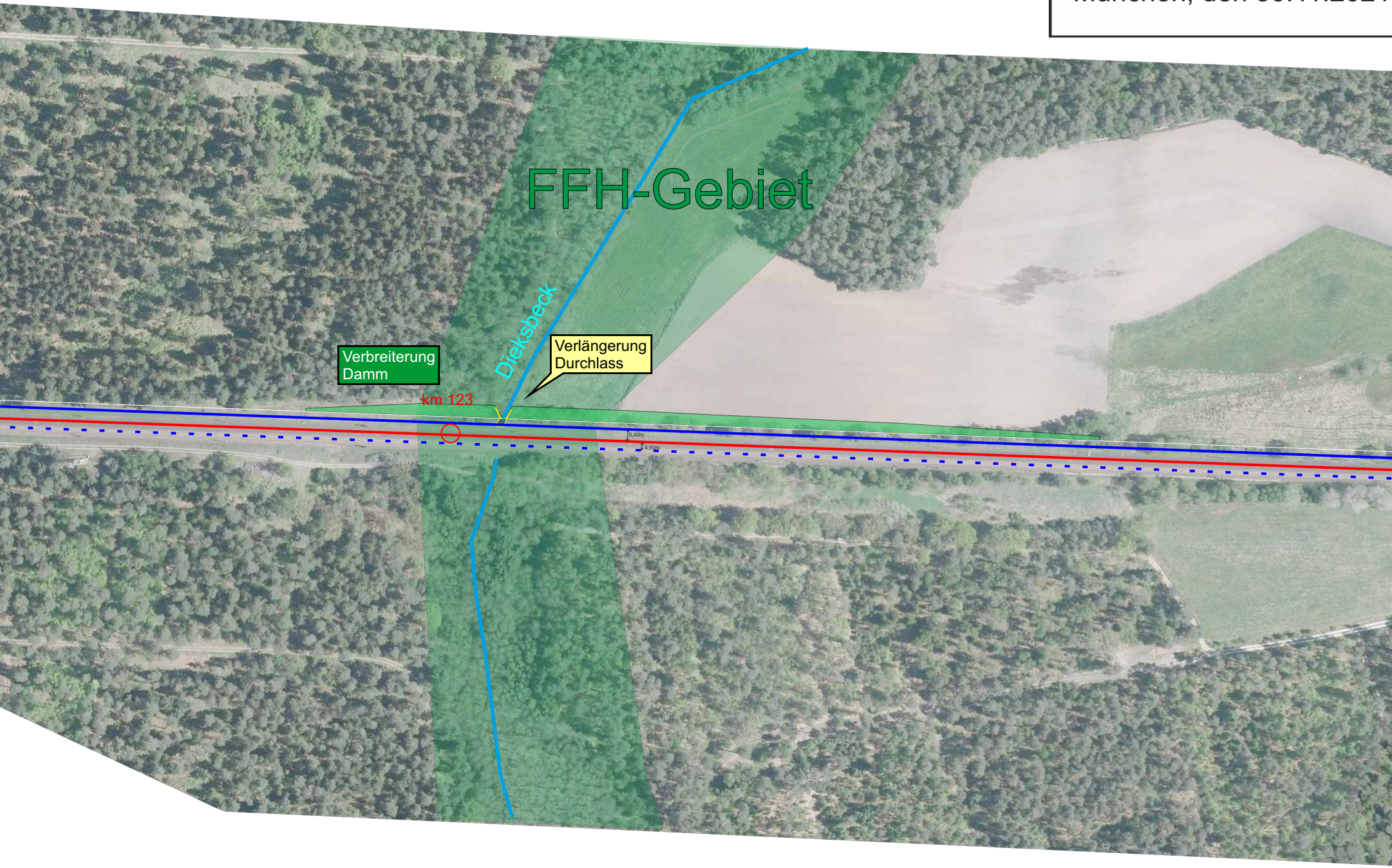
FFH-Gebiet
Dieksbeck
Verbreiterung Damm
Verlängerung Durchlass
km 123
6,40m
4,50m

plan 11

rn - nördl. Bienenbüttel

M. Vieregg

Kartengrundlage: Amtliche topographische Luftbilder
www.geolife.de

Maßstab 1:1.000

VIEREGG
RÖSSLER
GmbH

Alle Urheber- und Nutzungsrechte an der vorliegenden Planung verbleiben bei den Autoren, insbesondere die Rechte zur planerischen und baulichen Verwertung. Andernfalls bedarf es der schriftlichen Zustimmung der Autoren.

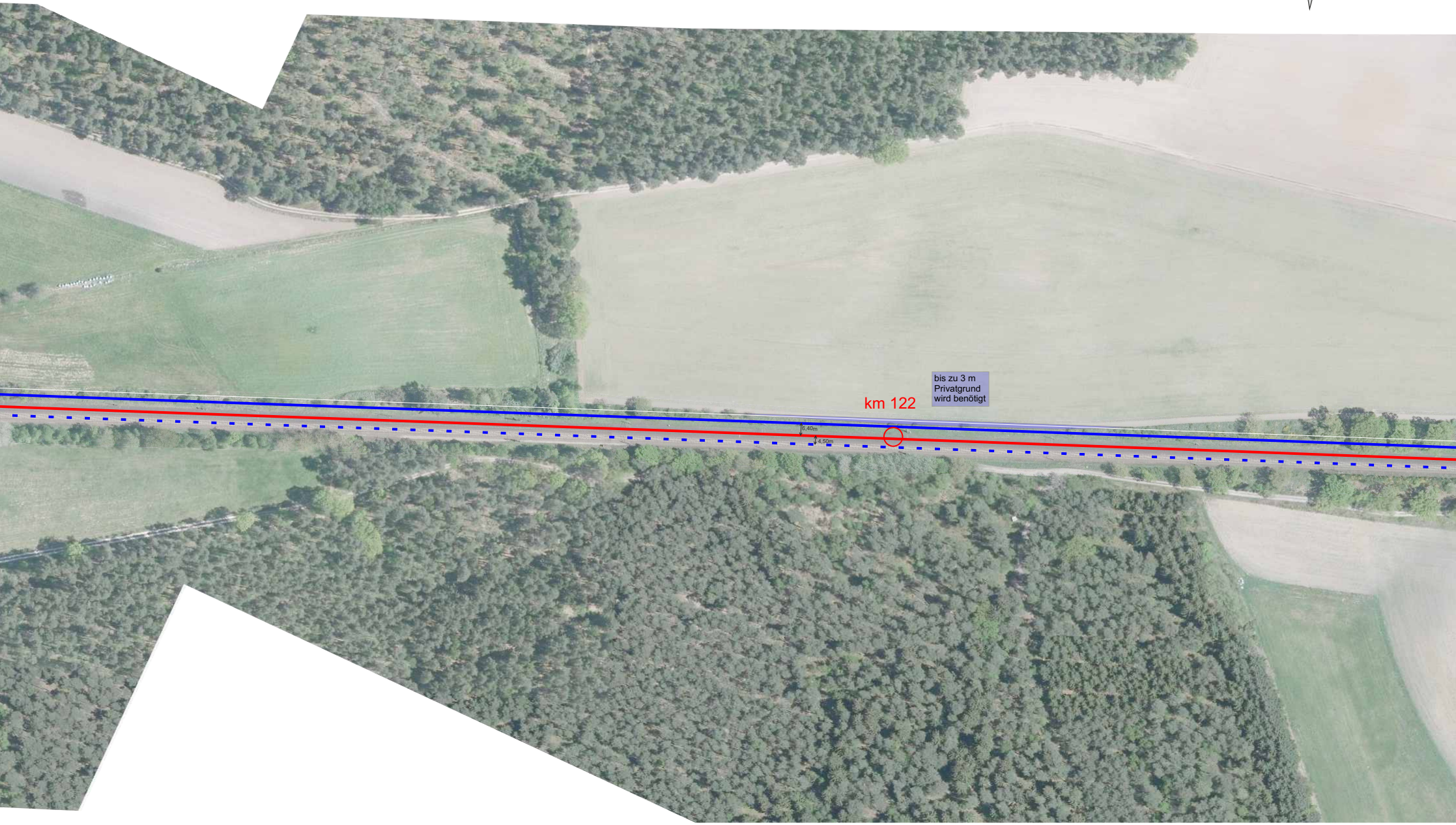
N
65°
km 122
bis zu 3 m
Privatgrund
wird benötigt
6,40m
4,50m

Gleislage Bestand unverändert
Neue Gleislage
Schnellfahrgleise ICE, Güterzüge
"Langsamfahrgleise" Güterzüge, Regionalbahn
reine Gütergleise

Lärmschutzwand
Bahnsteig
W760 Weiche mit Angabe Radius in m

Bienenbüttel

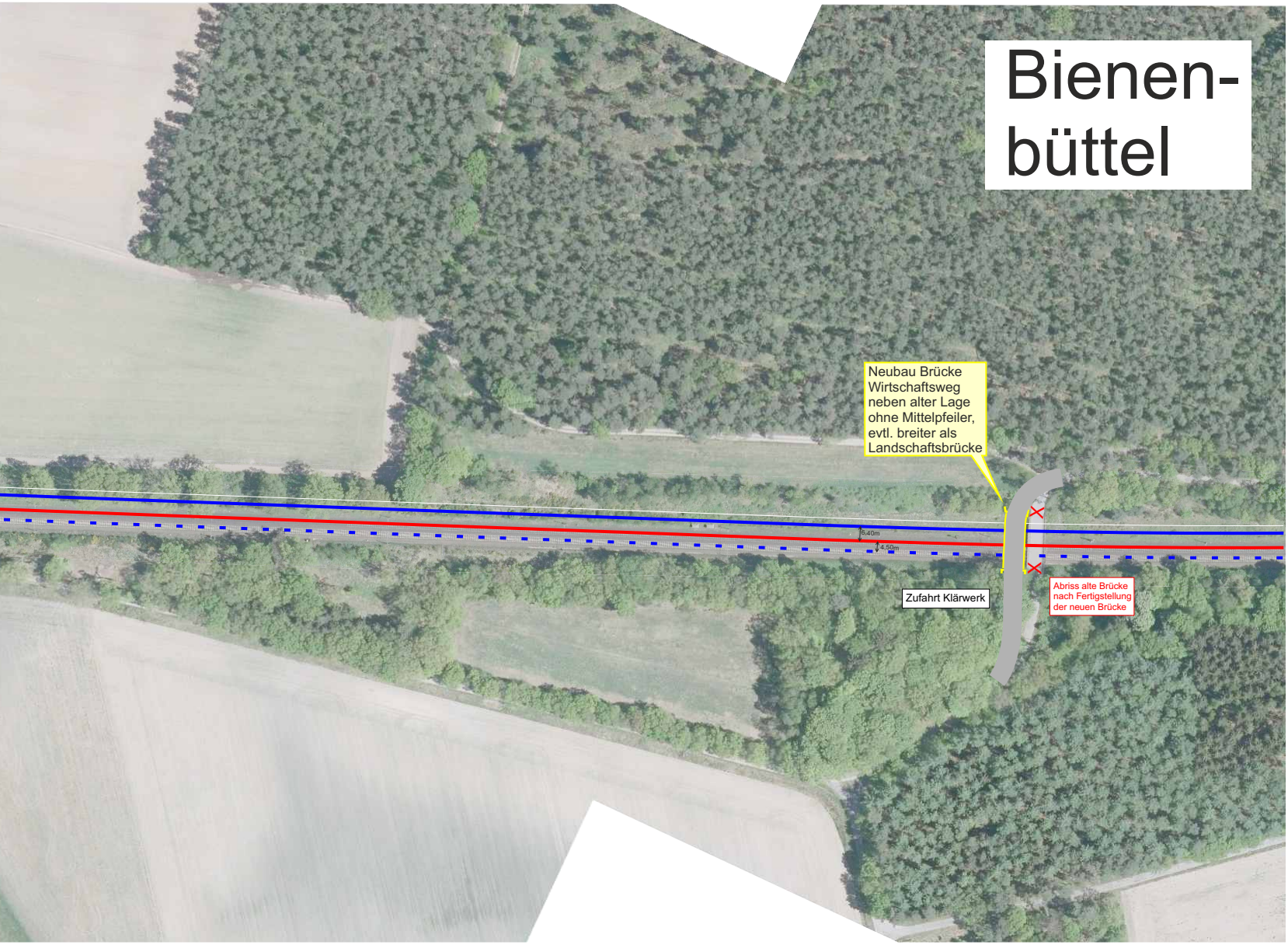

Neubau Brücke Wirtschaftsweg neben alter Lage ohne Mittelpfeiler, evtl. breiter als Landschaftsbrücke

Zufahrt Klärwerk

Abriss alte Brücke nach Fertigstellung der neuen Brücke