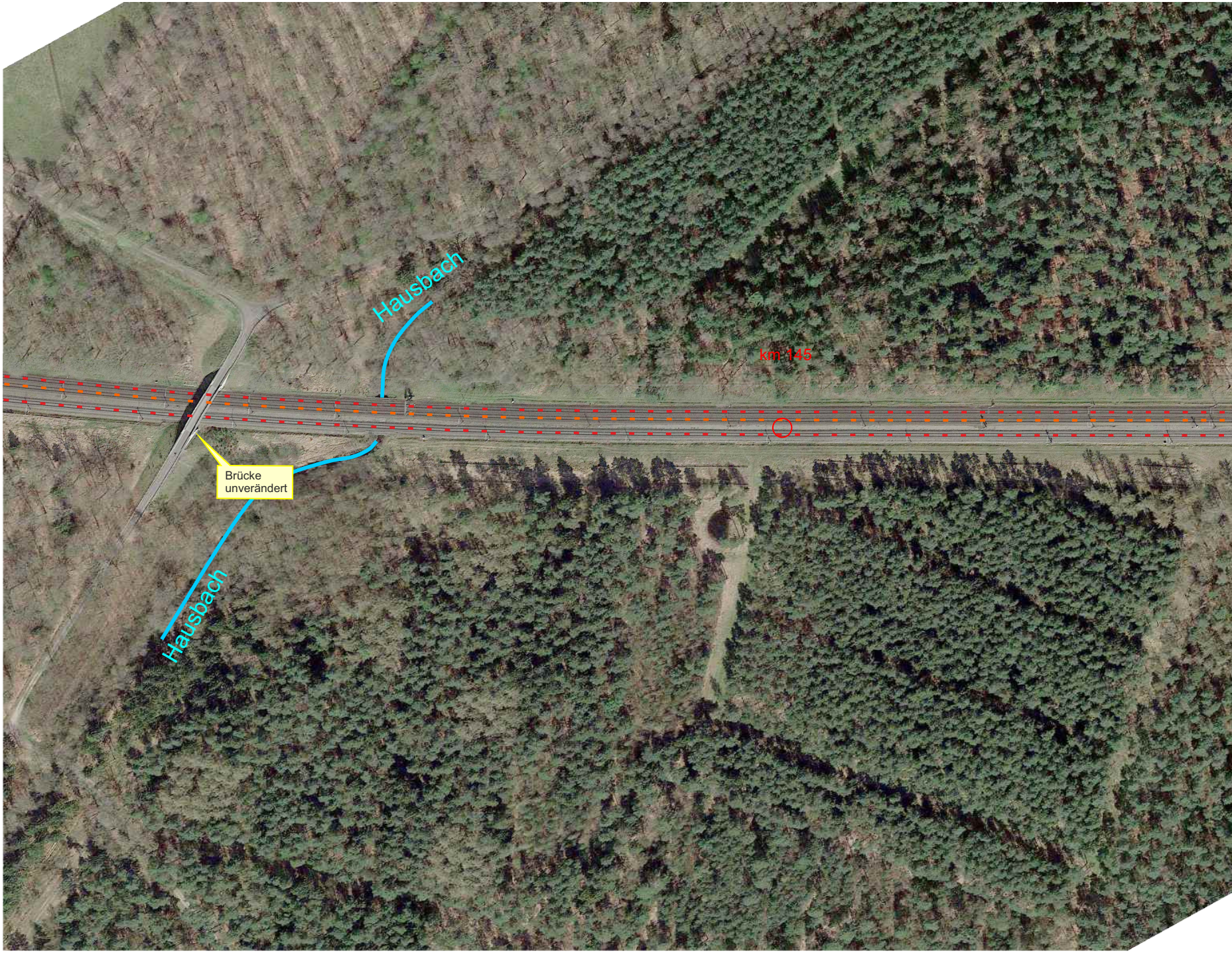
Hausbach
km 145
Brücke unverändert
Hausbach


km 144
Brücke
unveränder
Rüdelsbach
K 43
Radbruch
N
29°

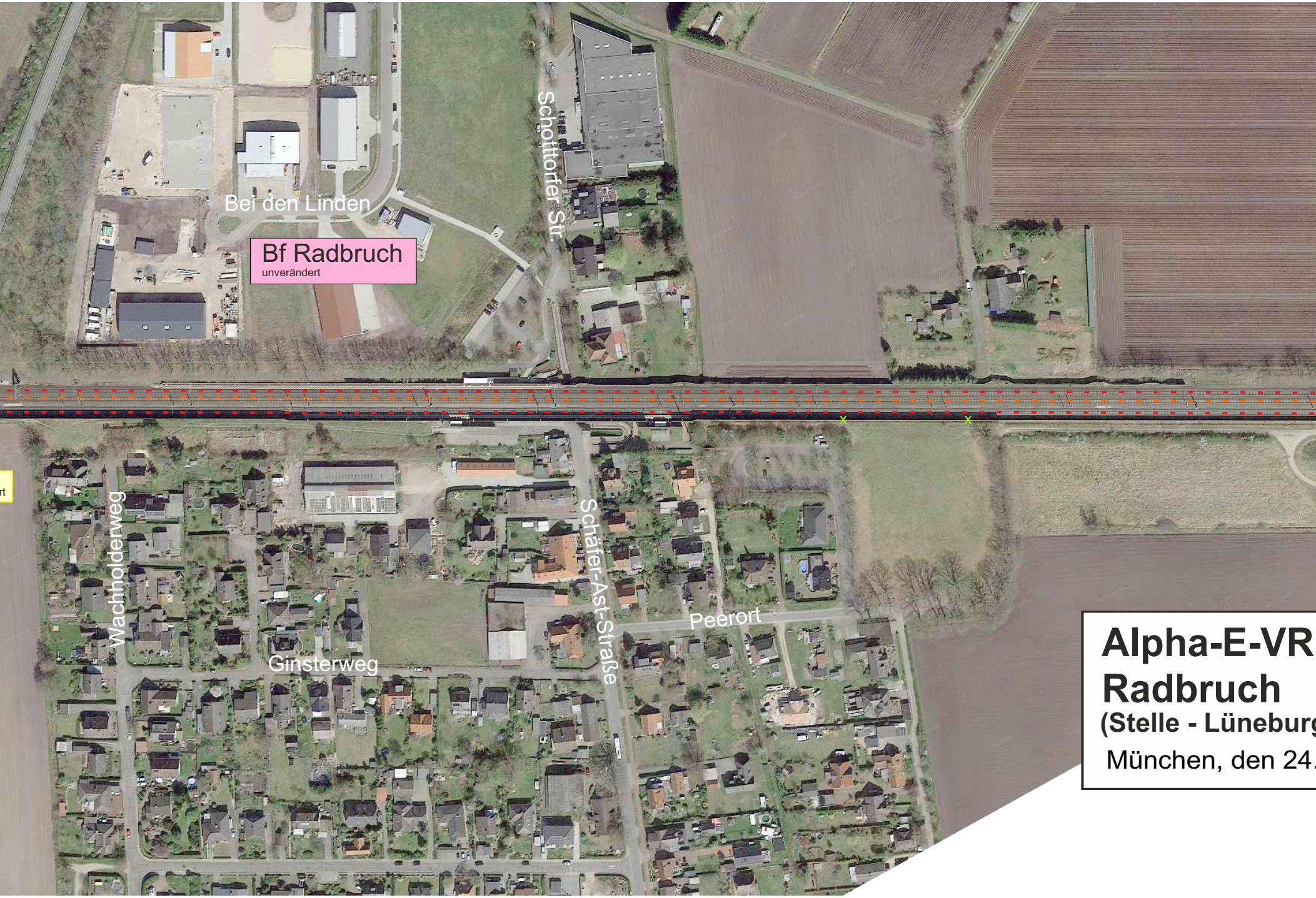
Bei den Linden
Bf Radbruch
unverändert
Schottorfer Str.
Wachholderweg
Ginsterweg
Schäfer-Ast-Straße
Peerort
rt

Alpha-E-VR
Radbruch
(Stelle - Lünebur

München, den 24.

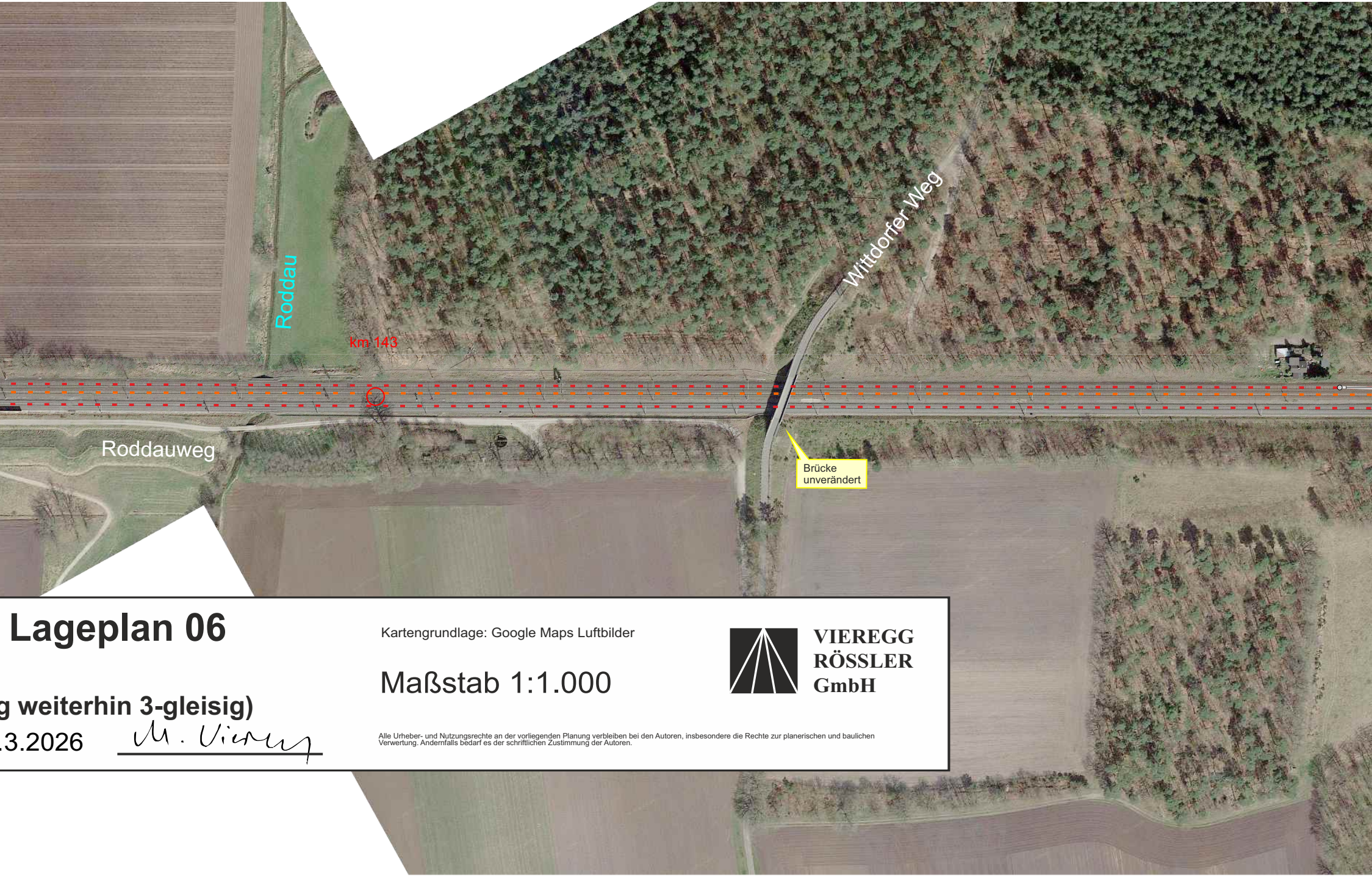
Roddau
km 143
Wittdorfer Weg
Roddauweg
Brücke unverändert

Lageplan 06

g weiterhin 3-gleisig)

.3.2026 M. Vieregg

Kartengrundlage: Google Maps Luftbilder

Maßstab 1:1.000

VIEREGG
RÖSSLER
GmbH

Alle Urheber- und Nutzungsrechte an der vorliegenden Planung verbleiben bei den Autoren, insbesondere die Rechte zur planerischen und baulichen Verwertung. Andernfalls bedarf es der schriftlichen Zustimmung der Autoren.

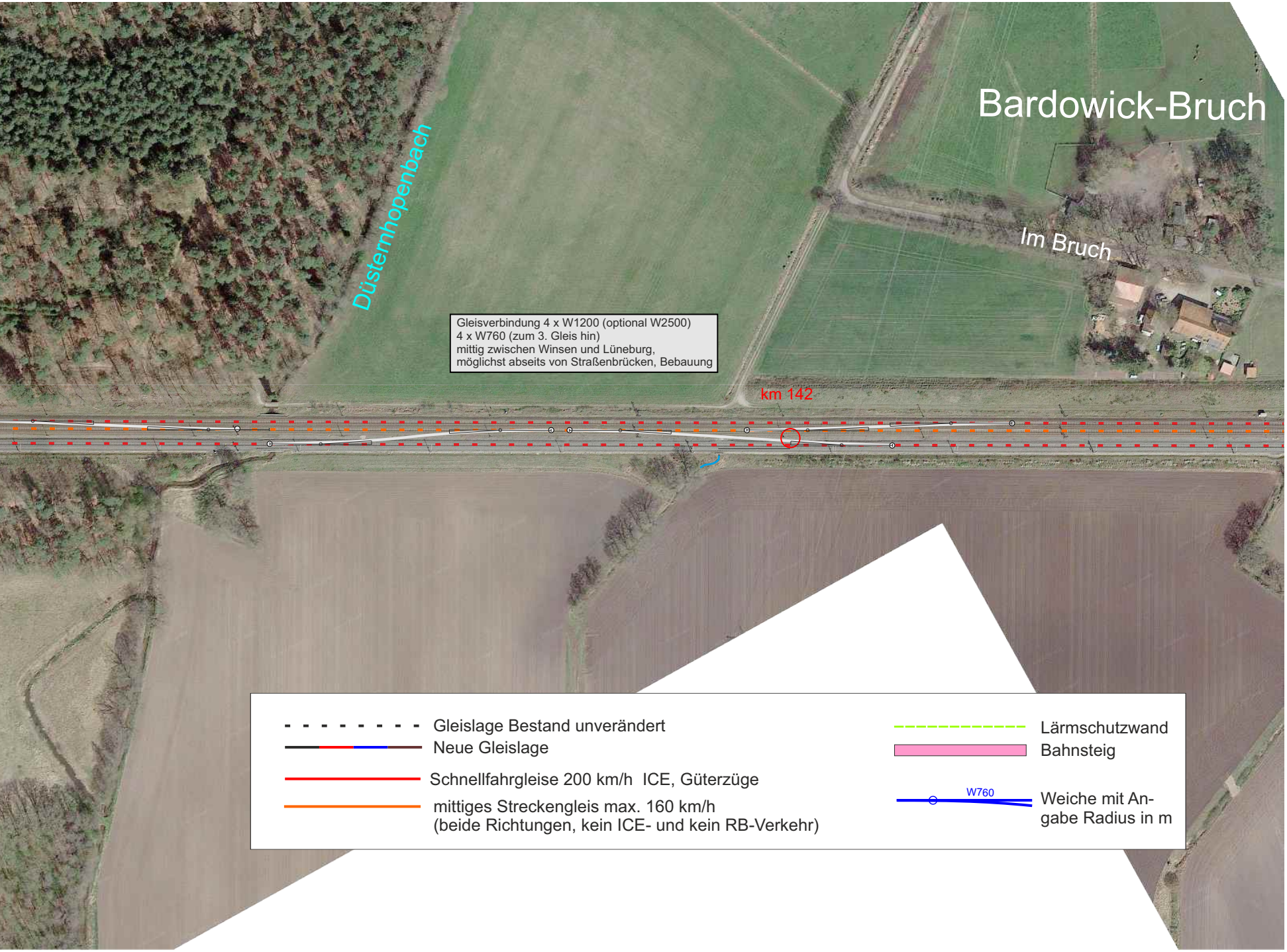
Bardowick-Bruch
Im Bruch
Düstermhopenbach
km 142
W760

Gleisverbindung 4 x W1200 (optional W2500)
4 x W760 (zum 3. Gleis hin)
mittig zwischen Winsen und Lüneburg,
möglichst abseits von Straßenbrücken, Bebauung

- - - - Gleislage Bestand unverändert
━━ Neue Gleislage
━━ Schnellfahrgleise 200 km/h ICE, Güterzüge
━━ mittiges Streckengleis max. 160 km/h (beide Richtungen, kein ICE- und kein RB-Verkehr)

- - - - Lärmschutzwand
▬ Bahnsteig
━○━ Weiche mit Angabe Radius in m