
Heidlandsweg
Karl-Ferdinand-Braun-Str.
Robert-Koch-Str.

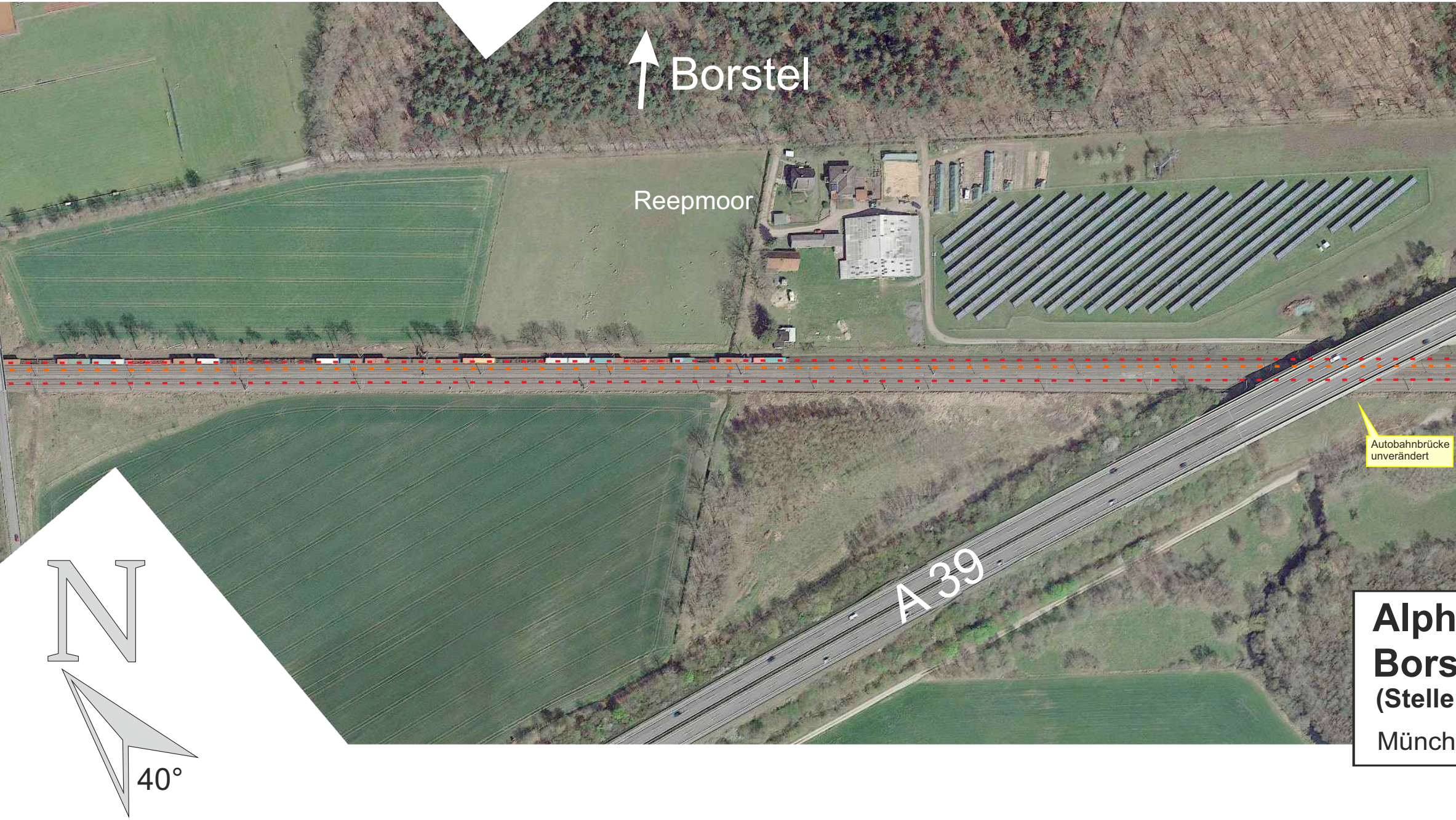
Borstel
Reepmoor
Autobahnbrücke
unverändert
A 39
N
40°

Alph
Bors
(Stelle
Münch

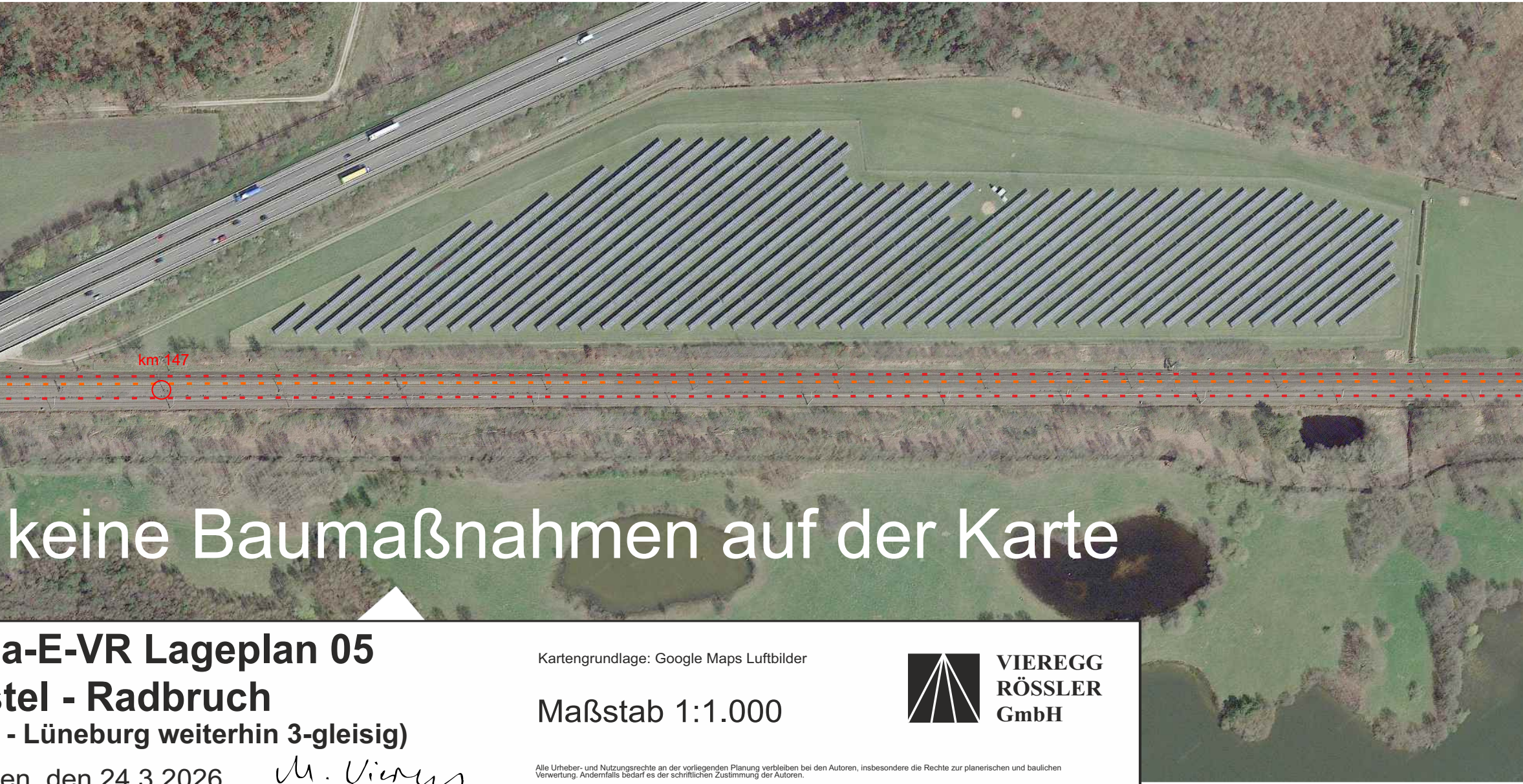

keine Baumaßnahmen auf der Karte

a-E-VR Lageplan 05
stel - Radbruch
- Lüneburg weiterhin 3-gleisig)

en, den 24.3.2026 M. Vieregg

Kartengrundlage: Google Maps Luftbilder

Maßstab 1:1.000

VIEREGG
RÖSSLER
GmbH

Alle Urheber- und Nutzungsrechte an der vorliegenden Planung verbleiben bei den Autoren, insbesondere die Rechte zur planerischen und baulichen Verwertung. Andernfalls bedarf es der schriftlichen Zustimmung der Autoren.

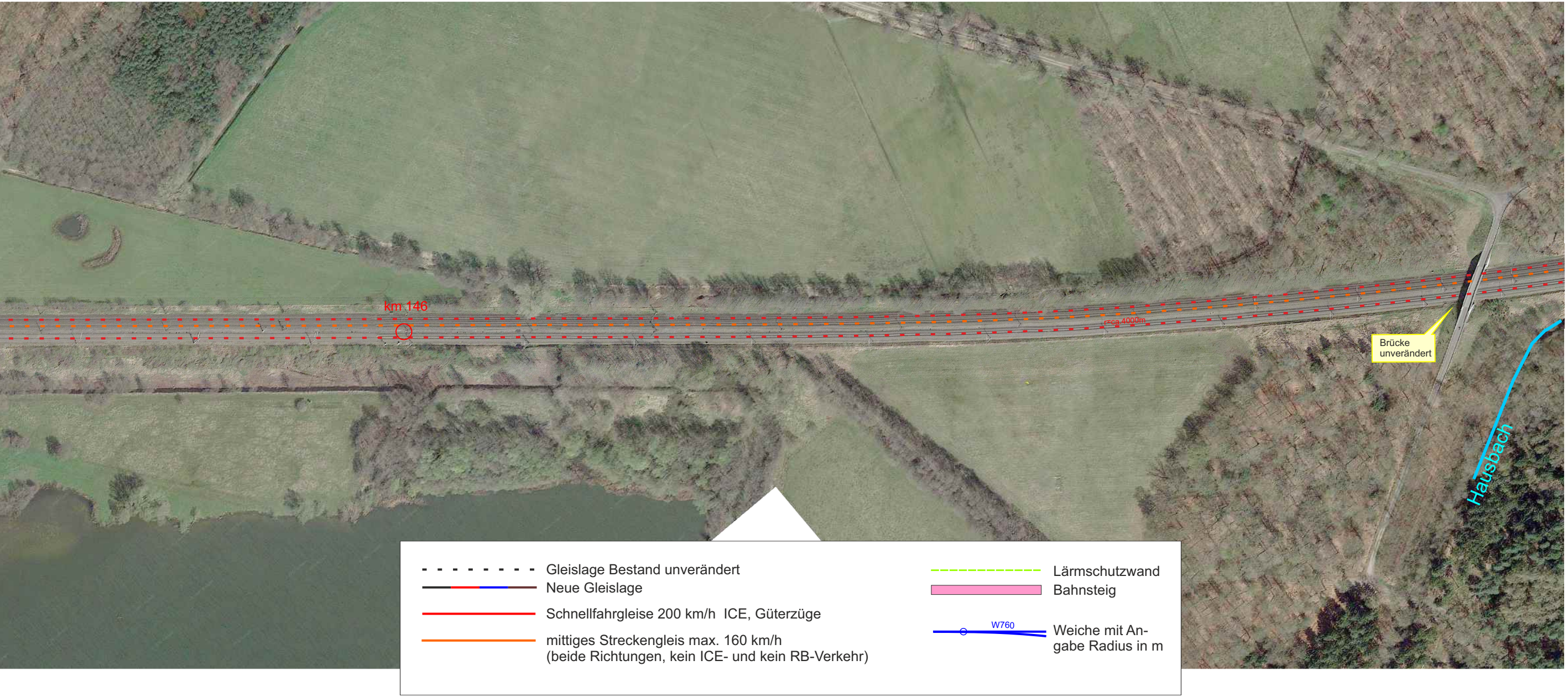

km 146
r=ca.4000m
Brücke unverändert
Hausbach
W760

- - - - - - - - Gleislage Bestand unverändert
- Neue Gleislage
- Schnellfahrgleise 200 km/h ICE, Güterzüge
- mittiges Streckengleis max. 160 km/h (beide Richtungen, kein ICE- und kein RB-Verkehr)
- Lärmschutzwand
- Bahnsteig
- Weiche mit Angabe Radius in m