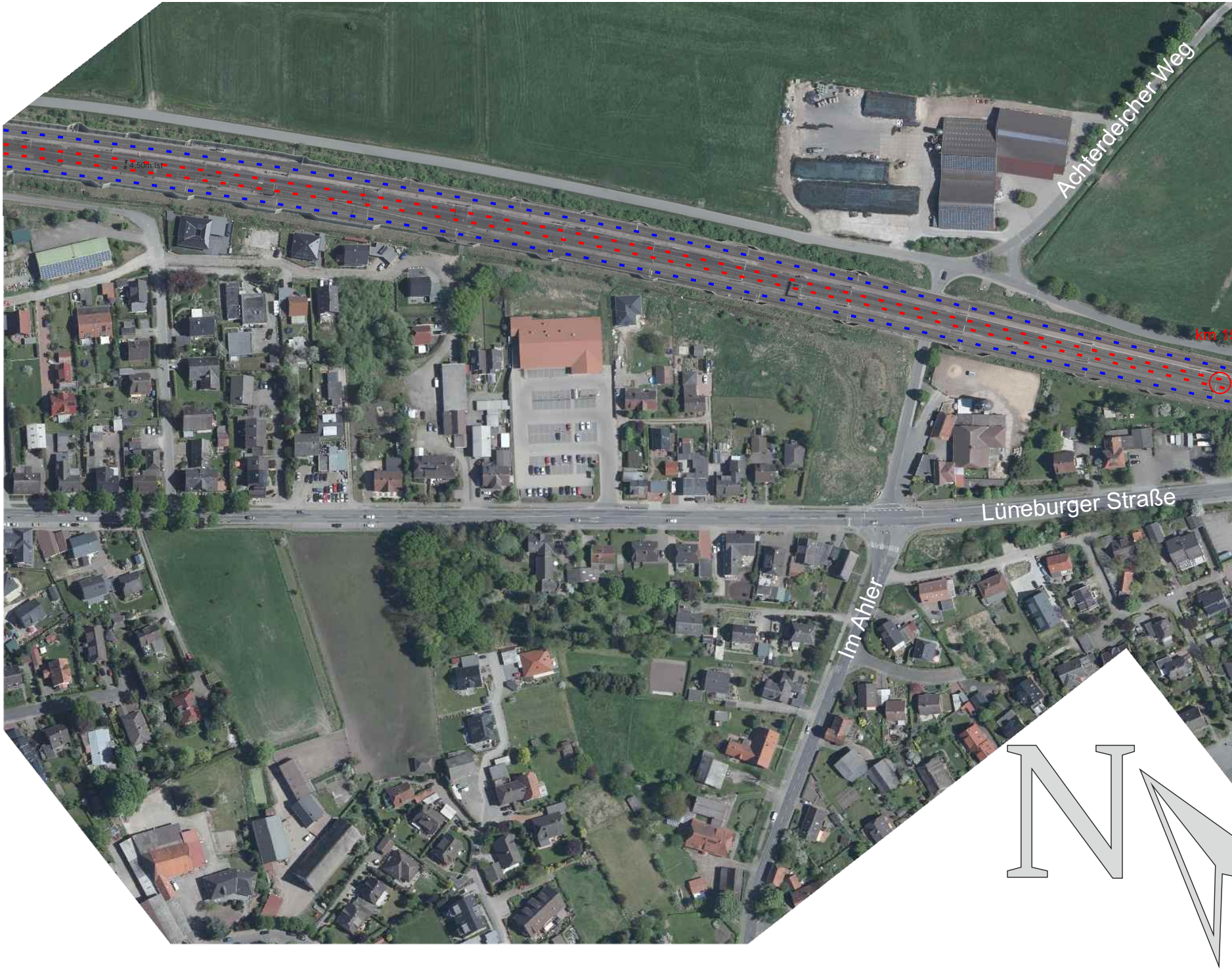
4,50m Ist
Achterdeicher Weg
km 15
Lüneburger Straße
Im Ahler
N


57
Alte Lüneburger Straße
Am Osterfeld
38°


Gleislage Bestand unverändert
Neue Gleislage
reine Gütergleise
mittiges Streckengleis max. 160 km/h
(beide Richtungen, kein ICE- und kein RB-Verkehr)
Lärmschutzwand
Bahnsteig
W760
Weiche mit Angabe Radius in m
Achterdeich
Lüneburger Straße
keine baulichen Änderungen
km 156
Duvendahl

Alpha-E-VR Lageplan 02
Stelle - Ashausen
(Stelle - Lüneburg weiterhin 3-gleisig

München, den 24.3.2026

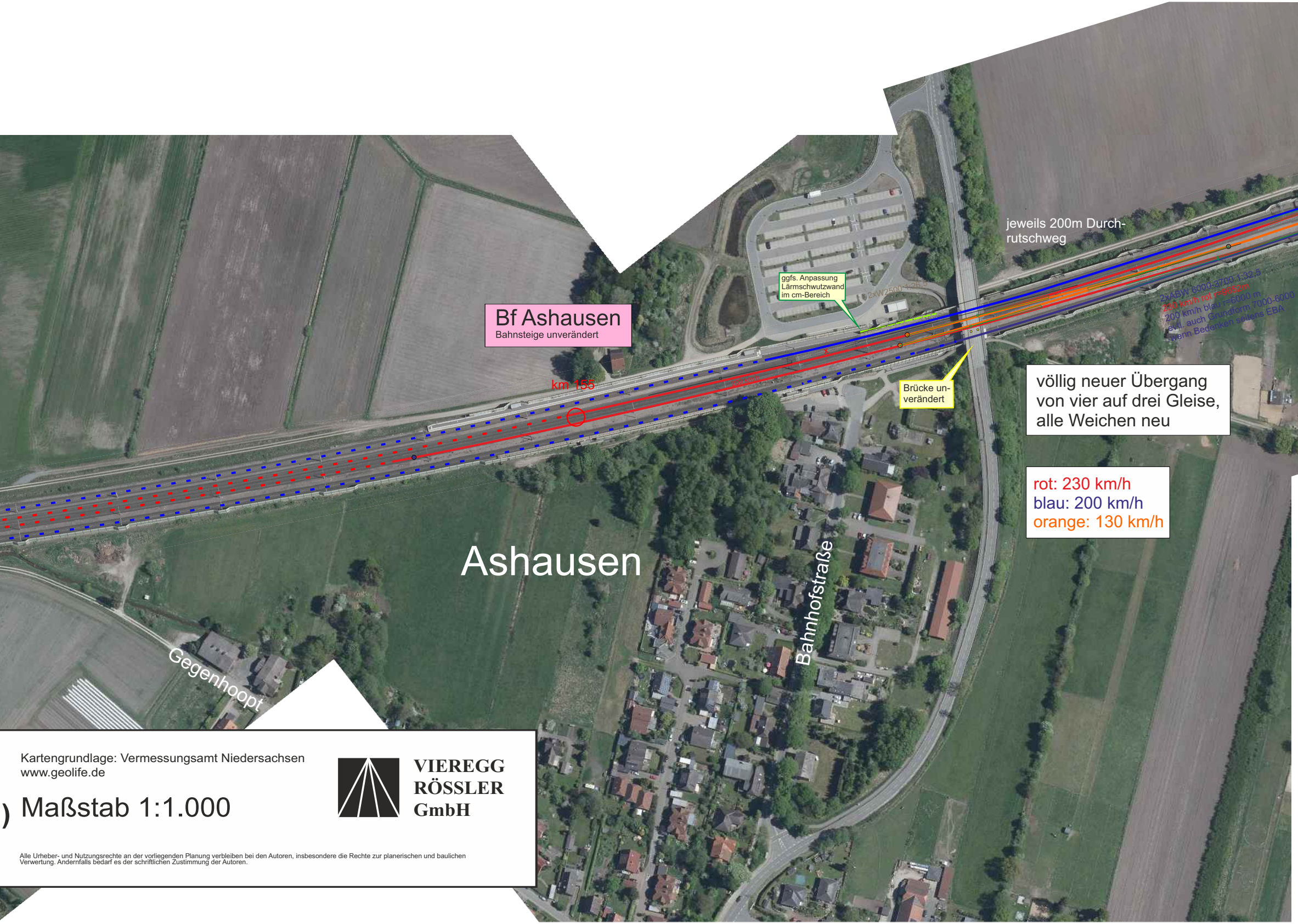
Bf Ashausen
Bahnsteige unverändert
km 155
200 km/h
ggfs. Anpassung Lärmschwutzwand im cm-Bereich
2xW2500 1:26,5
jeweils 200m Durchrutschweg
2xABW 6000-3700 1:32,5
230 km/h rot r=9652m
200 km/h blau r=6000 m
evtl. auch Grundform 7000-6000
wenn Bedenken seitens EBA
Brücke unverändert
völlig neuer Übergang von vier auf drei Gleise, alle Weichen neu
rot: 230 km/h
blau: 200 km/h
orange: 130 km/h
Ashausen
Bahnhofstraße
Gegenhoopt

Kartengrundlage: Vermessungsamt Niedersachsen
www.geolife.de

) Maßstab 1:1.000

VIEREGG RÖSSLER GmbH

Alle Urheber- und Nutzungsrechte an der vorliegenden Planung verbleiben bei den Autoren, insbesondere die Rechte zur planerischen und baulichen Verwertung. Andernfalls bedarf es der schriftlichen Zustimmung der Autoren.